

Kraków, 23.02.2022

INFORMACJA

dla właścicieli i użytkowników wieczystych nieruchomości położonych na terenie Gminy Chrzanów

Pracownia archeologiczna FotoRaport Ewa Kuciewicz informuje, iż w związku udzieleniem zamówienia publicznego na wykonanie badań archeologicznych metodą AZP, na obszarze AZP nr 101-51 oraz na nieprzebadanym dotąd fragmencie obszaru AZP nr 102-51 (woj. małopolskie), pracownia archeologiczna FotoRaport Ewa Kuciewicz przystępuje do uzyskania pozwolenia na prowadzenie archeologicznej prospekcji powierzchniowej metodą Archeologicznego Zdjęcia Polski (AZP) na części obszaru gminy Chrzanów, oznaczonej na mapie sytuacyjnej.

Powyższe zadanie realizowane jest w ramach „Krajowego programu ochrony zabytków i opieki nad zabytkami na lata 2019-2022”.

AZP to ogólnopolski program badawczo-konserwatorski, prowadzony od ponad 40 lat. Jego celem jest zarejestrowanie wszystkich stanowisk archeologicznych czytelnych na powierzchni gruntu lub znanych z materiałów archiwalnych oraz stworzenie jednolitego archiwum dokumentacji dla całego kraju.

Planowana powierzchniowa prospekcja archeologiczna odbędzie się wiosną i jesienią bieżącego roku i polegać będzie na przejściu pól i obserwacji powierzchni terenu. Nie będzie się ona wiązać z jakąkolwiek ingerencją w powierzchnię gruntu ani powodować strat i niedogodności dla właścicieli i użytkowników wieczystych nieruchomości.


Pracownia archeologiczna FotoRaport Ewa Kuciewicz informuje o możliwości nieudzielenia zgody na prowadzenie badań archeologicznych przez właścicieli lub użytkowników wieczystych nieruchomości znajdujących się na obszarze planowanych badań. Oświadczenie w tym zakresie należy przedłożyć w Urzędzie Miejskim w terminie 14 dni od dnia wywieszenia niniejszej informacji na tablicy ogłoszeń Urzędu Miejskiego w Chrzanowie.

FOTORAPORT

Ewa Kuciewicz

30-528 Kraków, ul. Św. Kingi 5/15

NIP 9930067440, REGON 385594206



Informacja o treści przepisów prawnych

- Ustawa z dnia 23 lipca 2003 r. o ochronie zabytków i opiece nad zabytkami (Dz. U. z 2021 r., poz. 710):

Art. 30

1. *Właściciel lub posiadacz zabytku nieruchomego bądź nieruchomości o cechach zabytku jest obowiązany udostępnić ten zabytek bądź nieruchomość wykonawcy badań w celu ich przeprowadzenia.*

2. *W przypadku odmowy udostępnienia zabytku nieruchomego bądź nieruchomości, o których mowa w ust. 1, wojewódzki konserwator zabytków może wydać decyzję nakazującą właścicielowi lub posiadaczowi udostępnienie tego zabytku bądź nieruchomości, na czas niezbędny do przeprowadzenia badań, jednak nie dłuższy niż 3 miesiące od dnia, w którym decyzja stała się ostateczna.*


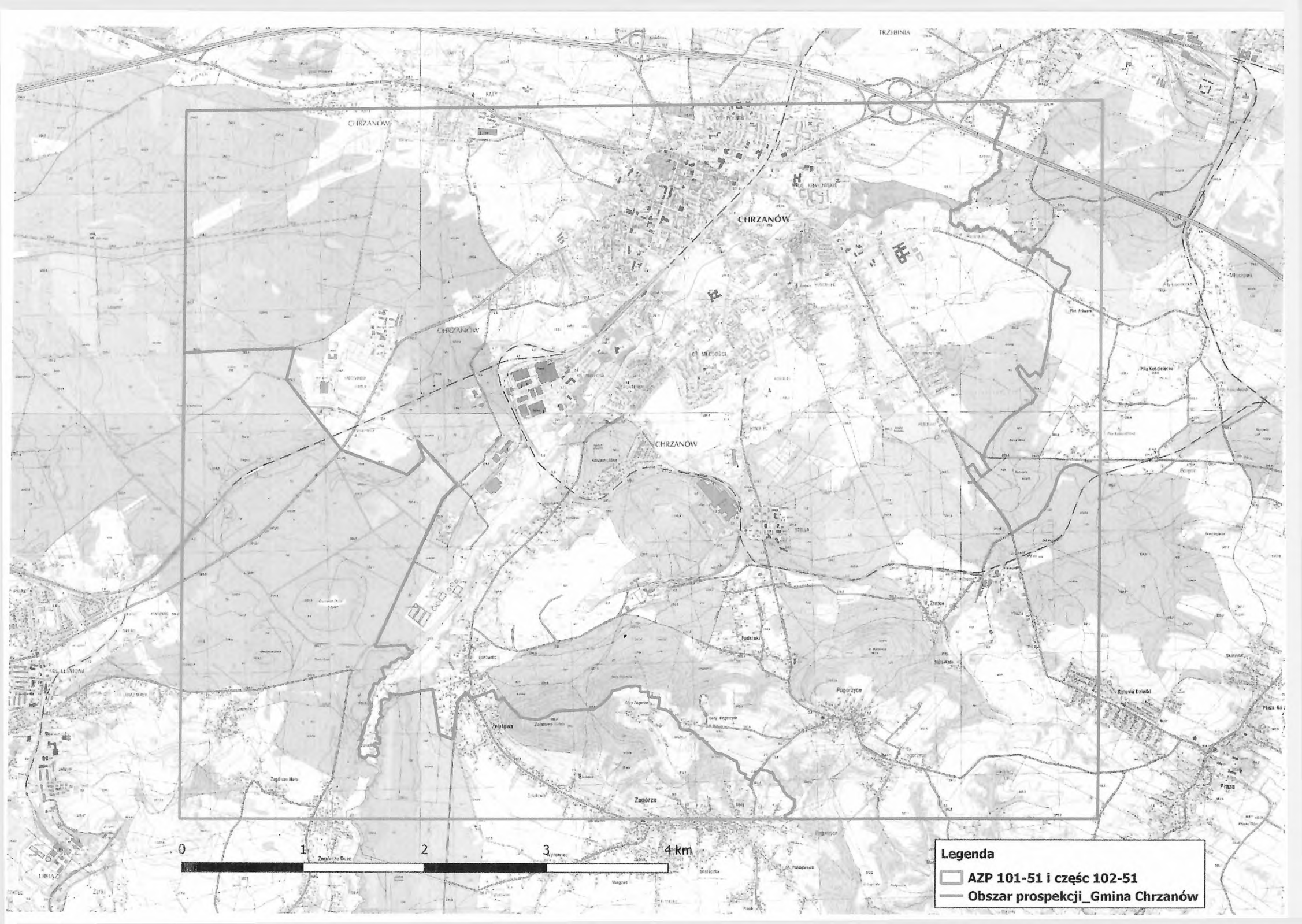
Art. 36

1. *Pozwolenia wojewódzkiego konserwatora zabytków wymaga: (...)*


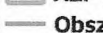
5) *prowadzenie badań archeologicznych; (...)*

6. *Pozwolenie na prowadzenie badań archeologicznych wydaje się na wniosek osoby fizycznej lub jednostki organizacyjnej posiadającej tytuł prawny do korzystania z nieruchomości, wynikający z prawa własności, użytkowania wieczystego, trwałego zarządu albo ograniczonego prawa rzeczowego lub stosunku zobowiązaniowego.*

7. *Pozwolenie na prowadzenie badań konserwatorskich przy zabytku wpisanym na Listę Skarbów Dziedzictwa, badań konserwatorskich i architektonicznych przy zabytku wpisanym do rejestru albo badań archeologicznych lub poszukiwań ukrytych bądź porzuconych zabytków ruchomych, w tym zabytków archeologicznych, wydaje się również na wniosek osób fizycznych albo jednostek organizacyjnych zamierzających prowadzić te badania lub poszukiwania. W przypadku nieuzyskania zgody właściciela lub posiadacza nieruchomości na przeprowadzenie tych badań lub poszukiwań przepisy art. 30 ust. 1 i 2 stosuje się odpowiednio. poszukiwań przepisy art. 30 ust. 1 i 2 stosuje się odpowiednio.*



Legenda

-  AZP 101-51 i część 102-51
-  Obszar prospekcji_Gmina Chrzanów