

**INFORMACJA O STANIE MIENIA  
KOMUNALNEGO  
GMINY CHRZANÓW**

**URZĄD MIEJSKI W CHRZANOWIE  
CHRZANÓW, MARZEC 2019 ROK**

## SPIS TREŚCI

1. Wstęp.....	str.3-4
<b>Część I - Mienie komunalne ogółem</b>	
1. Tabela nr 1 – mienie komunalne oraz mienie gminnych instytucji kultury Gminy Chrzanów ogółem.....	str. 5
2. Wykres nr 1 do tabeli nr 1 – struktura mienia komunalnego ogółem.....	str. 6
3. Wykres nr 2 do tabeli nr 1 – struktura wartości mienia komunalnego ogółem.....	str. 7
<b>Część II - Mienie o uregulowanym w całości stanie prawnym, jednostki budżetowe, Urząd Miejski w Chrzanowie</b>	
1. Tabela nr 2 – łączna wartość mienia o uregulowanym w całości stanie prawnym - jednostki budżetowe i Urząd Miejski w Chrzanowie.....	str.8
2. Wykres nr 1 do tabeli nr 2 – struktura mienia o uregulowanym w całości stanie prawnym - jednostki budżetowe i Urząd Miejski w Chrzanowie.....	str.9
3. Wykres nr 2 do tabeli nr 2 – wartość mienia o uregulowanym w całości stanie prawnym - jednostki budżetowe i Urząd Miejski w Chrzanowie.....	str.10
4. Tabela nr 3 – struktura i zmiany mienia o uregulowanym w całości stanie prawnym - jednostki budżetowe i Urząd Miejski w Chrzanowie.....	str.11-13
5. Wykres nr 1 do tabeli nr 3 – struktura mienia o uregulowanym stanie prawnym - jednostki budżetowe i Urząd Miejski w Chrzanowie.....	str.14
6. Wykres nr 2 do tabeli nr 3 – struktura wartości mienia o uregulowanym w całości stanie prawnym - jednostki budżetowe i Urząd Miejski w Chrzanowie.....	str.15
7. Tabela nr 4 – struktura i zmiany mienia jednostki budżetowej – Zespół Ekonomiczno -Administracyjny Szkół i Przedszkoli w Chrzanowie.....	str.16
8. Tabela nr 4.1 – struktura i zmiany mienia jednostek budżetowych – Szkół Podstawowych.....	str.17
9. Tabela nr 4.2 – struktura i zmiany mienia jednostek budżetowych – Przedszkoli Samorządowych .....	str.18
10. Tabela nr 5 – struktura i zmiany mienia jednostki budżetowej – Ośrodka Pomocy Społecznej w Chrzanowie.....	str.19
11. Tabela nr 6 – struktura i zmiany mienia jednostki budżetowej – Żłobka Miejskiego w Chrzanowie.....	str.20
12. Tabela nr 7 – struktura i zmiany mienia jednostki budżetowej – Miejskiego Zarządu Zasobów Komunalnych w Chrzanowie .....	str.21
13. Tabela nr 7.1.1 – stan na 01.01.2018r. Wykaz budynków, w których sprzedano lokale mieszkalne z oddaniem w użytkowanie wieczyste ułamkowej części gruntu – zasób odpowiadający nie sprzedanym lokalom .....	str.22-23
14. Tabela nr 7.1.2 – stan na 31.12.2018r. Wykaz budynków, w których sprzedano lokale mieszkalne z oddaniem w użytkowanie wieczyste ułamkowej części gruntu – zasób odpowiadający nie sprzedanym lokalom .....	str.24-25
15. Tabela nr 7.2.1 – stan na 01.01.2018r. Wykaz budynków o uregulowanym na rzecz Gminy Chrzanów stanie prawnym w całości.....	str.26-27
16. Tabela nr 7.2.2 – stan na 31.12.2018r. Wykaz budynków o uregulowanym na rzecz Gminy Chrzanów stanie prawnym w całości.....	str.28-29
17. Tabela nr 8 – struktura i zmiany mienia jednostki budżetowej – Krytej Pływalni .....	str.30
18. Tabela nr 9 – struktura i zmiany mienia jednostki budżetowej – Centrum Usług Socjalnych w Chrzanowie.....	str.31
19. Tabela nr 10 – struktura i zmiany mienia jednostki budżetowej – Urzędu Miejskiego w Chrzanowie.....	str.32
21. Tabela nr 10.1 Udziały Gminy Chrzanów w obcych podmiotach gospodarczych – akcje i udziały.....	str.33
<b>Część III – Mienie w użytkowaniu Miejskiego Ośrodka Kultury Sportu i Rekreacji w Chrzanowie</b>	
1. Tabela nr 11 – struktura i zmiany mienia w użytkowaniu Miejskiego Ośrodka Kultury Sportu i Rekreacji w Chrzanowie.....	str.34
2. Tabela nr 11.1 – Nieruchomości w użytkowaniu Miejskiego Ośrodka Kultury Sportu i Rekreacji w Chrzanowie - stan na 31.12.2018r. ....	str.35

#### **Część IV – Mienie, w którym Gmina Chrzanów posiada udział**

1. Tabela nr 12 – łączna wartość mienia, w którym Gmina Chrzanów posiada udział .....str.36
2. Tabela nr 12.1 – struktura i zmiany mienia, w którym Gmina Chrzanów posiada udział.....str.37
3. Tabela nr 12.2 – struktura i zmiany mienia, w którym Gmina Chrzanów posiada udział – Szkoła Podstawowa nr 10 .....str.38
4. Tabela nr 12.3 - struktura i zmiany mienia, w którym Gmina Chrzanów posiada udział, w administracji Miejskiego Zarządu Zasobów Komunalnych w Chrzanowie.....str.39
5. Tabela nr 12.4.1 – stan na 01.01.2018r. Wykaz budynków, w których Gmina Chrzanów posiada udział, w administracji Miejskiego Zarządu Zasobów Komunalnych w Chrzanowie.....str.40
6. Tabela nr 12.4.2 – stan na 31.12.2018r. Wykaz budynków, w których Gmina Chrzanów posiada udział, w administracji Miejskiego Zarządu Zasobów Komunalnych w Chrzanowie.....str.41
7. Tabela nr 12.5.1 - stan na 01.01.2018r. Wykaz budynków, w których sprzedano lokale mieszkalne wraz ze sprzedażą udziału w gruncie.....str.42-43
8. Tabela nr 12.5.2 - stan na 31.12.2018r. Wykaz budynków, w których sprzedano lokale mieszkalne wraz ze sprzedażą udziału w gruncie.....str.44-45

#### **Część V – Mienie o nie uregulowanym stanie prawnym - mienie posiadane**

1. Tabela nr 13 – łączna wartość mienia posiadanego (o nie uregulowanym na rzecz Gminy Chrzanów stanie prawnym) .....str.46
2. Tabela nr 13.1 – struktura i zmiany mienia posiadanego.....str.47
3. Tabela nr 13.2 – struktura i zmiany mienia posiadanego w administracji MZZK .....str.48

#### **Część VI – Dodatkowe informacje o mieniu komunalnym**

1. Tabela nr 14 – Nieruchomości oddane w trwałą zarząd .....str.49
2. Tabela nr 15.1 - Informacja o gruntach o uregulowanym na rzecz Gminy Chrzanów stanie prawnym w całości.....str.50
3. Tabela nr 15.2 - Informacja o gruntach , w których Gmina Chrzanów posiada udział.....str.51
4. Tabela nr 15.3 - Informacja o mieniu posiadanym Gminy Chrzanów .....str.52
5. Informacja o drogach gminnych i sieciach oświetleniowych za okres 01.01.2018r. – 31.12.2018r. ....str.53
6. Opis rzeczowy do tabel 15.1, 15.2, 15.3 .....str.54-55
7. Należności przysługujące Gminie Chrzanów z tytułu dochodów z mienia .....str. 56
8. Ograniczone prawa rzeczowe przysługujące Gminie Chrzanów.....str. 57-59

#### **Część VII – Dochody z mienia**

1. Dochody z mienia w okresie od 01.01.2018 – 31.12.2018 oraz planowane do uzyskania w 2019.....str.60

#### **Część VIII – Mienie użyczone**

1. Zestawienie gruntów oddanych w użyczenie – stan na 31.12.2018r.....str.61-66

#### **Część IX – Mienie gminnych instytucji kultury Gminy Chrzanów**

1. Tabela nr 16 - Łączna wartość mienia gminnych instytucji kultury Gminy Chrzanów.....str. 67
2. Tabela nr 16.1 – struktura i zmiany mienia Miejskiego Ośrodka Kultury Sportu i Rekreacji w Chrzanowie.....str.68
2. Tabela nr 16.2 – struktura i zmiany mienia Miejskiej Biblioteki Publicznej w Chrzanowie.....str.69
3. Tabela nr 16.3 – struktura i zmiany mienia Muzeum w Chrzanowie im. Ireny i Mieczysława Mazarakich .....str.70

## WSTĘP

Celem niniejszego opracowania jest ustalenie stanu mienia komunalnego Gminy Chrzanów na **31.12.2018r.** oraz przedstawienie zmian w stanie mienia komunalnego w okresie od 01.01.2018r. do 31.12.2018r. zgodnie z art. 267 ustawy z dnia 27 sierpnia 2009r. o finansach publicznych (t.j. Dz. U. z 2017r., poz. 2077 ze zm.).

Nabycie mienia komunalnego dokonuje się w drodze:

- komunalizacji z mocy prawa i na wniosek gminy - w trybie przepisów ustawy z 10 maja 1990r. przepisy wprowadzające ustawę o samorządzie terytorialnym i ustawę o pracownikach samorządowych (Dz.U. z 1990r. nr 32 poz.191 ze zm.),
- przejścia z mocy prawa za odszkodowaniem w trybie art. 73 ustawy z dnia 13 października 1998r. przepisy wprowadzające ustawy reformujące administrację publiczną (Dz.U. z 1998r. nr 133 poz. 872 ze zm.) oraz art. 98 ustawy z dnia 21 sierpnia 1997r. o gospodarce nieruchomościami (t.j. Dz. U. z 2018r. poz.2204 ze zm.),
- przepisów ustawy z dnia 19 października 1991r. o gospodarowaniu nieruchomościami rolnymi Skarbu Państwa (t.j. Dz.U. z 2018r. poz.91 ze zm.)
- umów cywilno prawnych,
- darowizn i spadków,
- rewindykacji finansowych.

Pod pojęciem mienia przyjęto składniki majątkowe wg wartości księgowej zestawione w poniższy sposób:

A.Aktywa trwałe:

I.Wartości niematerialne i prawne

II.Rzeczowe aktywa trwałe

1.Środki trwałe

1.1.Grunty

1.2.Budynki, lokale i obiekty inżynierii lądowej i wodnej

1.3.Urządzenia techniczne i maszyny

1.4.Środki transportu

1.5.Inne środki trwałe

2.Inwestycje rozpoczęte (środki trwałe w budowie)

3.Środki przekazane na poczet inwestycji

III.Należności długoterminowe

IV.Długoterminowe aktywa finansowe

1.1. Akcje i udziały

1.2. Papiery wartościowe długoterminowe

1.3. Inne długoterminowe aktywa finansowe

V.Wartość mienia zlikwidowanych jednostek

Jednocześnie dla przejrzystości niniejszego opracowania pominięto w poszczególnych tabelach drukowanie wierszy, w których w całości wykazywano wartości zerowe.

Całość opracowania obejmuje, zgodnie z art. 267 ustawy z dnia 27 sierpnia 2009r. o finansach publicznych (t.j. Dz. U. z 2017r., poz. 2077 ze zm.):

a) dane dotyczące przysługujących jednostce samorządu terytorialnego praw własności,

b) dane dotyczące:

- innych niż własność praw majątkowych, w tym w szczególności o ograniczonych prawach rzeczowych, użytkowaniu wieczystym, wierzytelnościach, udziałach w spółkach, akcjach,
- posiadania,

- c) dane o zmianach w stanie mienia komunalnego, w zakresie określonym w lit. a i b, od dnia złożenia poprzedniej informacji tj. od dnia 01.01.2018r.
- d) dane o dochodach uzyskanych z tytułu wykonywania prawa własności i innych praw majątkowych oraz z wykonywania posiadania,
- e) inne dane i informacje o zdarzeniach mających wpływ na stan mienia jednostki samorządu terytorialnego.

1. Dane o mieniu komunalnym przedstawiono w podziale na :

- o uregulowanym w całości stanie prawnym,
- gdzie Gmina Chrzanów posiada udział,
- posiadany.

2. Informację o dochodach uzyskiwanych przez Gminę Chrzanów z tytułu wykonywania prawa własności.

Mienie komunalne zostało przedstawione ogółem, z podziałem na mienie jednostek organizacyjnych gminy.

Aktualnie w Gminie Chrzanów działają następujące jednostki organizacyjne:

1. Zespół Ekonomiczno-Administracyjny Szkół i Przedszkoli w Chrzanowie
2. Dziewięć Szkół Podstawowych
3. Jedenaście Przedszkoli Samorządowych
4. Ośrodek Pomocy Społecznej w Chrzanowie
5. Żłobek Miejski w Chrzanowie
6. Kryta Pływalnia
7. Centrum Usług Socjalnych w Chrzanowie
8. Miejski Zarząd Zasobów Komunalnych w Chrzanowie
9. Urząd Miejski w Chrzanowie,

oraz instytucje kultury:

10. Miejski Ośrodek Kultury Sportu i Rekreacji w Chrzanowie
11. Miejska Biblioteka Publiczna w Chrzanowie
12. Muzeum w Chrzanowie im. Ireny i Mieczysława Mazarakich

Miejski Ośrodek Kultury Sportu i Rekreacji w Chrzanowie gospodaruje nieruchomościami gminnymi oddanymi mu do użytkowania na podstawie umów użyczenia oraz przekazanymi mu w użytkowanie na podstawie umowy oddania nieruchomości w użytkowanie.

Miejska Biblioteka Publiczna w Chrzanowie gospodaruje nieruchomościami gminnymi oddanymi jej do użytkowania na podstawie umów użyczenia.

Muzeum w Chrzanowie im. Ireny i Mieczysława Mazarakich jest właścicielem budynku nr 14 przy ul. Mickiewicza w Chrzanowie oraz nr 16 przy al. Henryka w Chrzanowie, stanowiących odrębny od gruntu przedmiot własności, a do gruntów pod tymi budynkami Muzeum przysługuje prawo użytkowania wieczystego. Ponadto Muzeum w Chrzanowie sprawuje opiekę nad cmentarzem żydowskim, piecem typu Hoffman w Płazie, wieżą ciśnień w Chrzanowie oraz kilkoma kapliczkami na podstawie umów użyczenia.

BURMISTRZ  
Robert Maciejczek

*Część I*

*Mienie komunalne ogółem*

**Tabela nr 1 - Mienie komunalne oraz mienie gminnych instytucji kultury Gminy Chrzanów ogółem**

**Gmina Chrzanów w całości**

L.p.	Wyszczególnienie	Stan na dzień 01.01.2018r.			Stan na dzień 31.12.2018r.			Zmiany netto /zł/ w okresie 01.01.2018/31.12.2018 (+/-)
		Brutto /zł/	Umorzenie /zł/	Netto /zł/	Brutto /zł/	Umorzenie /zł/	Netto /zł/	
1.	Jednostki budżetowe, Urząd Miejski w Chrzanowie	952 651 010	127 204 174	825 446 836	977 734 344	137 003 523	840 730 821	15 283 986
2.	Miejski Ośrodek Kultury Sportu i Rekreacji w Chrzanowie - mienie oddane w użytkowanie	39 676 100	11 457 331	28 218 769	39 869 245	12 343 889	27 525 356	-693 414
3.	Urząd Miejski w Chrzanowie - prawo użytkowania wieczystego przysługujące Gminie Chrzanów - ewidencja pozabilansowa	0	0	0	186 697	0	186 697	186 697
<b>Razem:</b>		<b>992 327 110</b>	<b>138 661 505</b>	<b>853 665 605</b>	<b>1 017 790 286</b>	<b>149 347 412</b>	<b>868 442 874</b>	<b>14 777 269</b>

**Gmina Chrzanów w udziale**

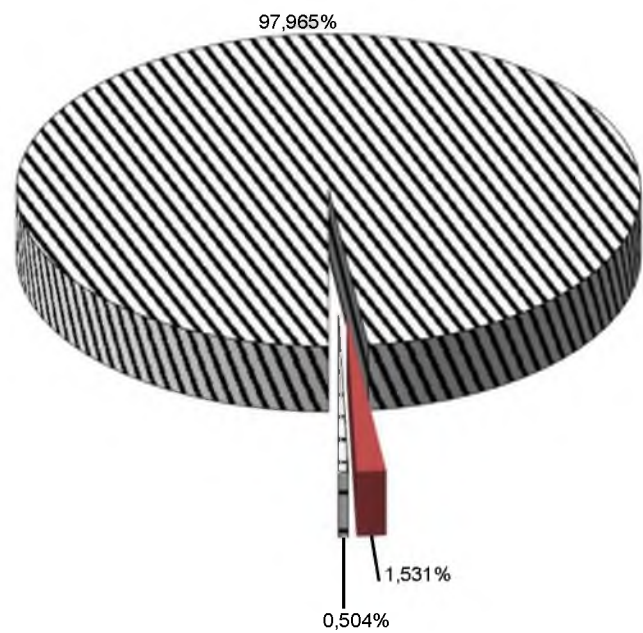
L.p.	Wyszczególnienie	Stan na dzień 01.01.2018r.			Stan na dzień 31.12.2018r.			Zmiany netto /zł/ w okresie 01.01.2018/31.12.2018 (+/-)
		Brutto /zł/	Umorzenie /zł/	Netto /zł/	Brutto /zł/	Umorzenie /zł/	Netto /zł/	
1.	Jednostki budżetowe, Urząd Miejski w Chrzanowie	19 715 579	6 334 487	13 381 093	20 132 456	6 559 740	13 572 716	191 623
2.	Urząd Miejski w Chrzanowie - prawo użytkowania wieczystego przysługujące Gminie Chrzanów - ewidencja pozabilansowa	0	0	0	2 592	0	2 592	2 592
<b>Razem:</b>		<b>19 715 579</b>	<b>6 334 487</b>	<b>13 381 093</b>	<b>20 135 048</b>	<b>6 559 740</b>	<b>13 575 308</b>	<b>194 215</b>

<b>Mienie posiadane</b>	<b>4 228 991</b>	<b>0</b>	<b>4 228 991</b>	<b>4 463 536</b>	<b>0</b>	<b>4 463 536</b>	<b>234 545</b>
-------------------------	------------------	----------	------------------	------------------	----------	------------------	----------------

**OGÓŁEM: 1 016 271 680 144 995 992 871 275 689 1 042 388 871 155 907 152 886 481 718 15 206 030**

<b>Mienie gminnych instytucji kultury Gminy Chrzanów</b>	<b>10 724 164</b>	<b>6 531 816</b>	<b>4 192 348</b>	<b>11 599 735</b>	<b>6 997 239</b>	<b>4 602 496</b>	<b>410 148</b>
--	-------------------	------------------	------------------	-------------------	------------------	------------------	----------------

Wykres nr 1 do tabeli nr 1  
STRUKTURA MIENIA KOMUNALNEGO OGÓŁEM



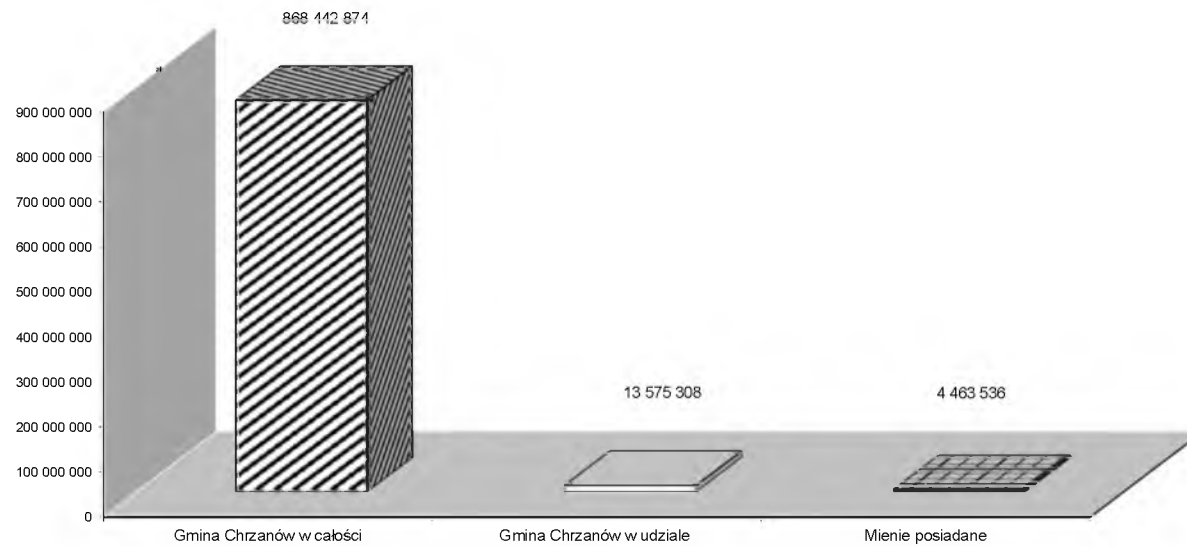
▣ Gmina Chrzanów w całości

■ Gmina Chrzanów w udziale

□ Mienie posiadane



Wykres nr 2 do tabeli 1  
STRUKTURA WARTOŚCI MIENIA KOMUNALNEGO OGÓŁEM



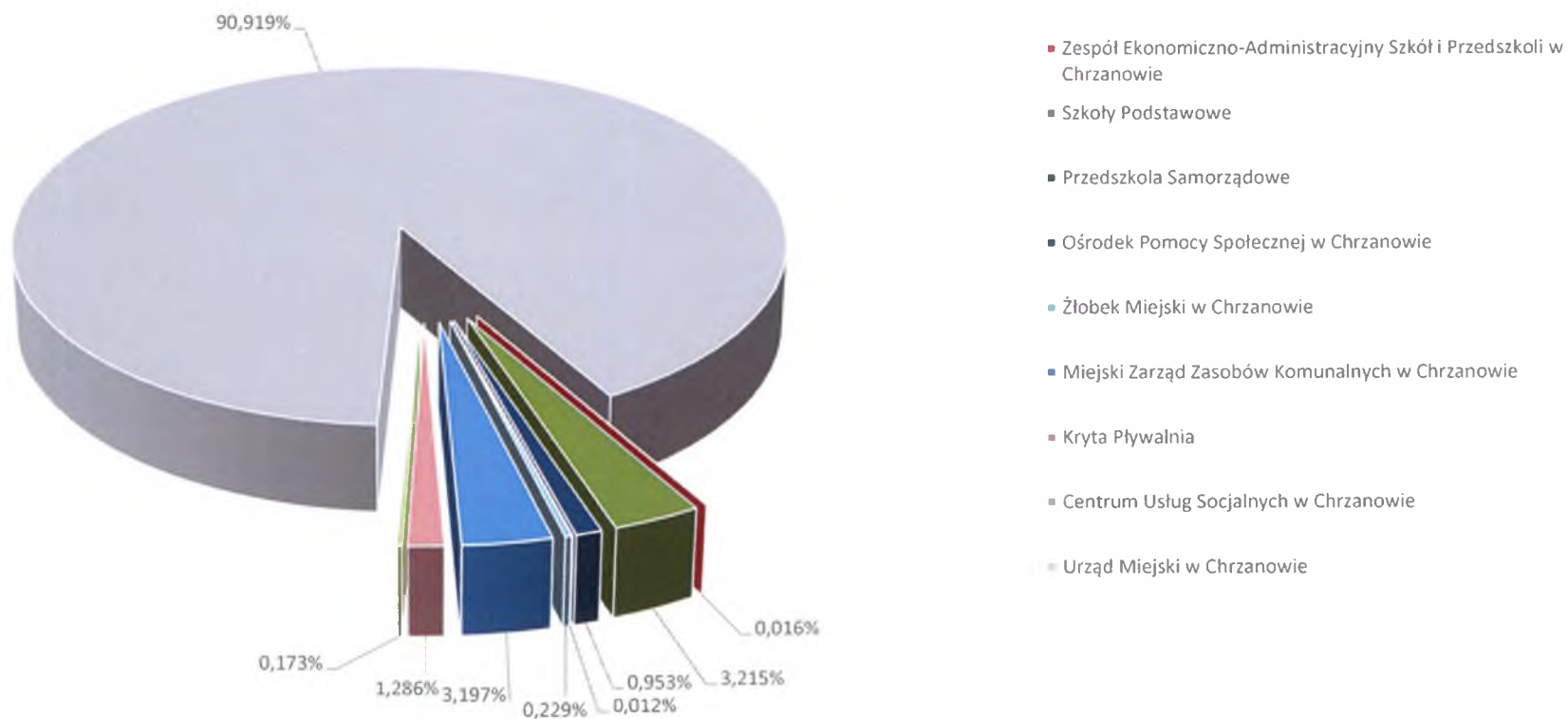
## *Część II*

*Mienie o uregulowanym w całości stanie prawnym  
– jednostki budżetowe, Urząd Miejski  
w Chrzanowie*

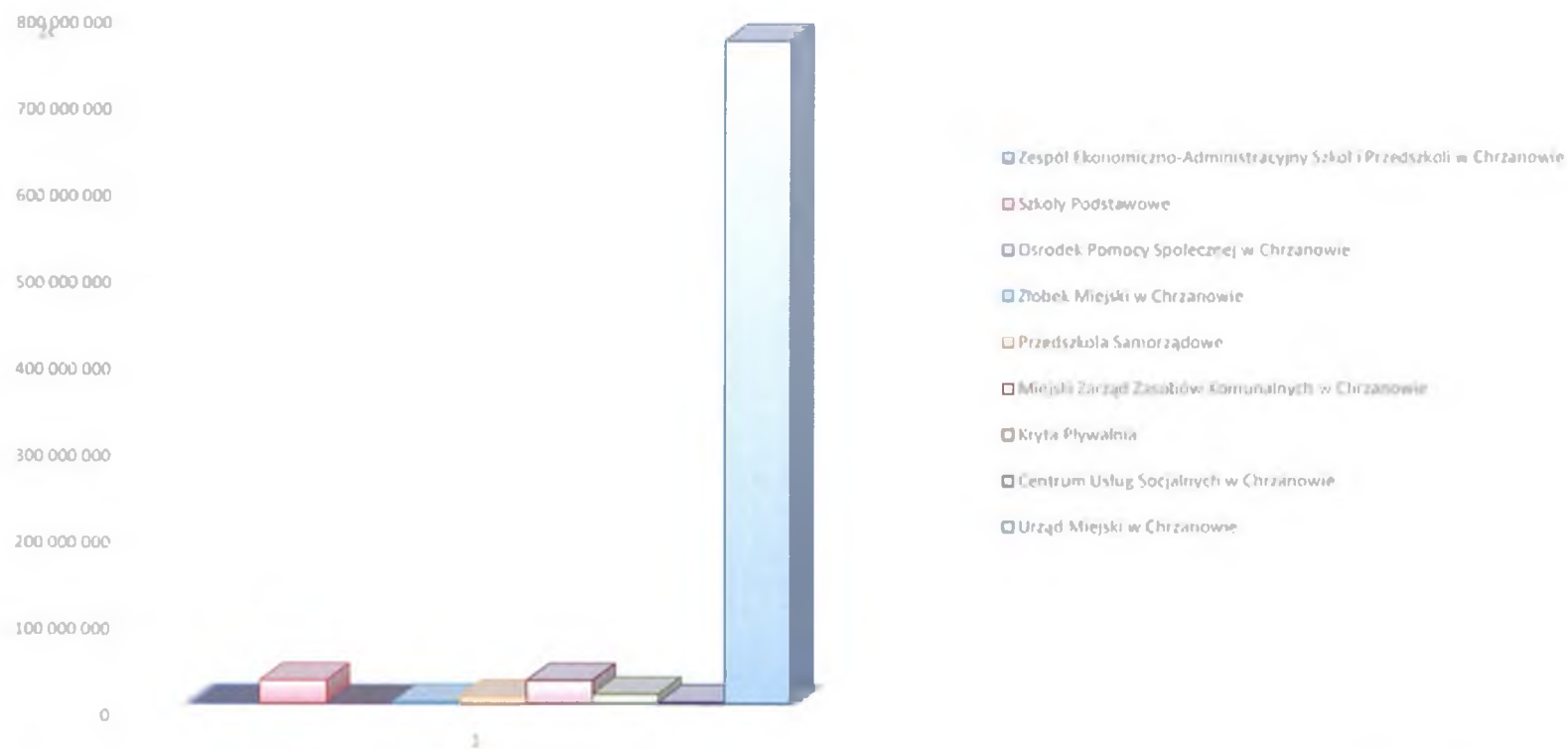
**Tabela nr 2 - Łączna wartość mienia o uregulowanym w całości stanie prawnym jednostki budżetowe i Urząd Miejski w Chrzanowie**

Lp.	Nazwa jednostki	Stan na dzień 01.01.2018r.			Stan na dzień 31.12.2018r.			Zmiany netto /zł/ w okresie 01.01.2018/31.12.2018 (+/-)
		Brutto /zł/	Umorzenie /zł/	Netto /zł/	Brutto /zł/	Umorzenie /zł/	Netto /zł/	
1	Zespół Ekonomiczno-Administracyjny Szkół i Przedszkoli w Chrzanowie	512 635	411 089	101 546	554 216	423 074	131 142	29 596
2	Szkoły Podstawowe	46 047 973	18 886 909	27 161 064	46 713 909	19 682 214	27 031 695	-129 369
3	Przedszkola Samorządowe	14 873 164	7 005 453	7 867 711	15 410 690	7 399 674	8 011 016	143 305
4	Ośrodek Pomocy Społecznej w Chrzanowie	404 346	251 578	152 768	386 667	286 067	100 600	-52 168
5	Złobek Miejski w Chrzanowie	2 471 812	497 123	1 974 689	2 506 742	579 904	1 926 838	-47 851
6	Miejski Zarząd Zasobów Komunalnych w Chrzanowie	40 201 700	13 244 645	26 957 055	40 719 346	13 841 915	26 877 431	-79 624
7	Kryta Pływalnia	21 595 313	9 062 404	12 532 909	19 888 961	9 079 099	10 809 862	-1 723 047
8	Centrum Usług Socjalnych w Chrzanowie	2 637 250	1 163 933	1 473 317	2 642 133	1 183 819	1 458 314	-15 003
9	Urząd Miejski w Chrzanowie	823 906 817	76 681 040	747 225 777	848 911 680	84 527 757	764 383 923	17 158 147
	<b>Razem:</b>	<b>952 651 010</b>	<b>127 204 174</b>	<b>825 446 836</b>	<b>977 734 344</b>	<b>137 003 523</b>	<b>840 730 821</b>	<b>15 283 986</b>

Wykres nr 1 do tabeli 2  
 Struktura mienia o uregulowanym w całości stanie prawnym - jednostki budżetowe i Urząd Miejski w Chrzanowie



Wykres nr 2 do tabeli 2  
 Wartość mienia o uregulowanym w całości stanie prawnym - jednostki budżetowe i Urząd Miejski w Chrzanowie



**Tabela nr 3 - Struktura i zmiany mienia o uregulowanym w całości stanie prawnym  
- jednostki budżetowe i Urząd Miejski w Chrzanowie**

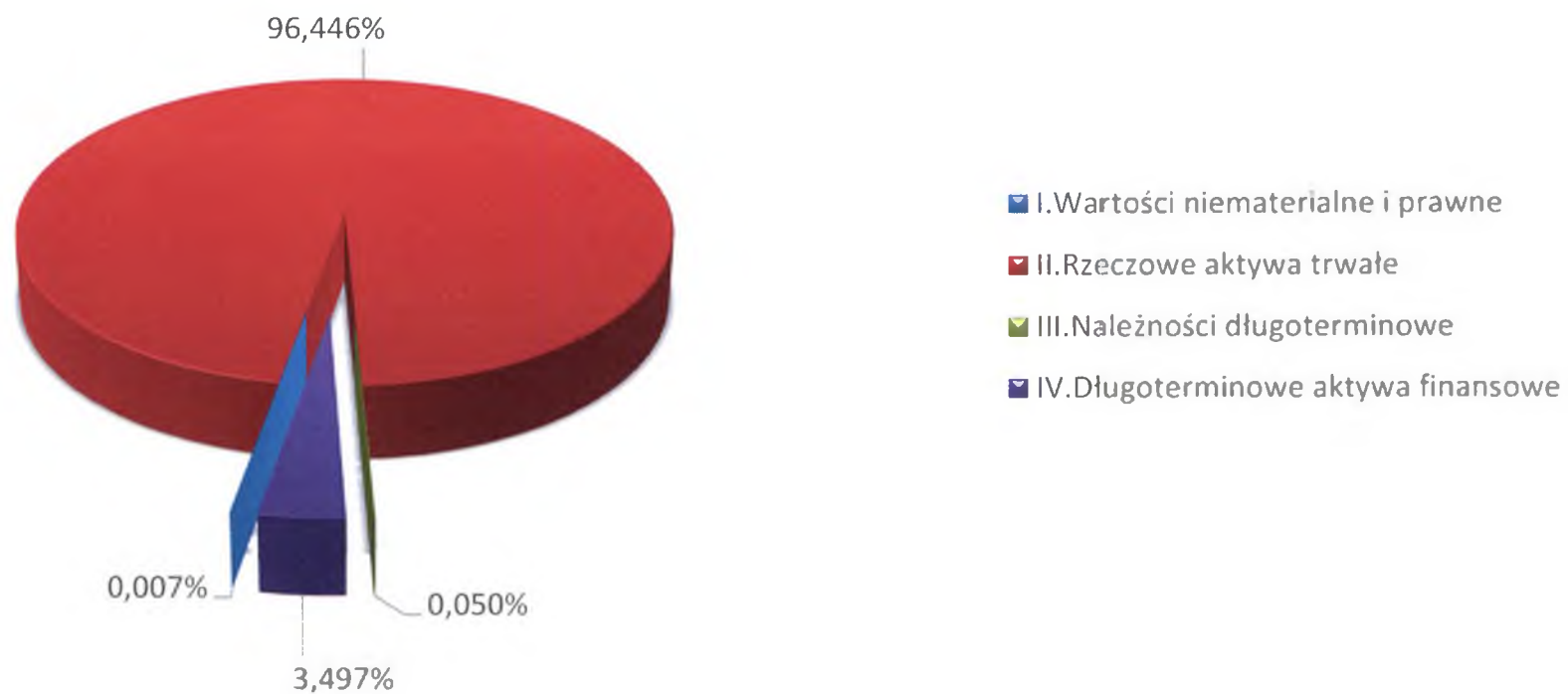
Nazwa jednostki	Stan na dzień 01.01.2018r.			Stan na dzień 31.12.2018r.			Zmiany netto /zł/ w okresie 01.01.2018/ 31.12.2018 (+/-)
	Brutto /zł/	Umorzenie /zł/	Netto /zł/	Brutto /zł/	Umorzenie /zł/	Netto /zł/	
<b>A.Aktywa trwałe</b>	<b>952 651 010</b>	<b>127 204 174</b>	<b>825 446 836</b>	<b>977 734 344</b>	<b>137 003 523</b>	<b>840 730 821</b>	<b>15 283 986</b>
<b>I.Wartości niematerialne i prawne</b>	<b>1 482 434</b>	<b>1 361 456</b>	<b>120 978</b>	<b>1 594 929</b>	<b>1 535 848</b>	<b>59 081</b>	<b>-61 897</b>
Zespół Ekonomiczno-Administracyjny Szkół i Przedszkoli w Chrzanowie	79 297	73 425	5 872	79 961	76 606	3 355	-2 517
Szkoły Podstawowe	395 468	395 468	0	412 583	412 583	0	0
Przedszkola Samorządowe	47 557	47 557	0	50 962	50 962	0	0
Ośrodek Pomocy Społecznej w Chrzanowie	82 650	67 386	15 264	94 176	88 887	5 289	-9 975
Żłobek Miejski w Chrzanowie	10 559	10 559	0	10 559	10 559	0	0
Miejski Zarząd Zasobów Komunalnych w Chrzanowie	137 106	133 673	3 433	140 955	140 955	0	-3 433
Kryta Pływalnia	12 841	12 841	0	12 841	12 841	0	0
Centrum Usług Socjalnych w Chrzanowie	28 213	28 213	0	26 292	26 292	0	0
Urząd Miejski w Chrzanowie	688 743	592 334	96 409	766 600	716 163	50 437	-45 972
<b>II.Rzeczowe aktywa trwałe</b>	<b>922 939 529</b>	<b>125 842 718</b>	<b>797 096 811</b>	<b>946 320 283</b>	<b>135 467 675</b>	<b>810 852 608</b>	<b>13 755 798</b>
<b>I.Środki trwałe</b>	<b>917 553 971</b>	<b>125 842 718</b>	<b>791 711 253</b>	<b>928 580 268</b>	<b>135 467 675</b>	<b>793 112 593</b>	<b>1 401 341</b>
<b>I.1.Grunty</b>	<b>614 817 875</b>	<b>0</b>	<b>614 817 875</b>	<b>615 086 792</b>	<b>0</b>	<b>615 086 792</b>	<b>268 918</b>
Szkoły Podstawowe	10 658 510	0	10 658 510	10 658 510	0	10 658 510	0
Przedszkola Samorządowe	4 017 463	0	4 017 463	4 017 463	0	4 017 463	0
Żłobek Miejski w Chrzanowie	569 695	0	569 695	569 695	0	569 695	0
Miejski Zarząd Zasobów Komunalnych w Chrzanowie	148 512	0	148 512	148 512	0	148 512	0
Kryta Pływalnia	1 017 560	0	1 017 560	751 560	0	751 560	-266 000
Centrum Usług Socjalnych w Chrzanowie	682 640	0	682 640	682 640	0	682 640	0
Urząd Miejski w Chrzanowie	597 723 495	0	597 723 495	598 258 412	0	598 258 412	534 918

<b>1.2. Budynki, lokale i obiekty inżynierii lądowej i wodnej</b>	<b>278 435 590</b>	<b>105 094 012</b>	<b>173 341 578</b>	<b>288 933 222</b>	<b>113 925 808</b>	<b>175 007 414</b>	<b>1 665 836</b>
Szkoły Podstawowe	25 535 695	9 220 844	16 314 851	26 135 034	9 947 207	16 187 827	-127 024
Przedszkola Samorządowe	7 850 295	4 266 558	3 583 737	8 238 069	4 459 640	3 778 429	194 692
Ośrodek Pomocy Społecznej w Chrzanowie	0	0	0	0	0	0	0
Żłobek Miejski w Chrzanowie	1 665 789	286 989	1 378 800	1 665 789	329 087	1 336 702	-42 098
Miejski Zarząd Zasobów Komunalnych w Chrzanowie	38 650 237	12 434 280	26 215 957	38 530 469	12 999 388	25 531 081	-684 876
Kryta Pływalnia	16 619 827	6 509 621	10 110 206	15 175 102	6 372 301	8 802 801	-1 307 405
Centrum Usług Socjalnych w Chrzanowie	1 138 282	365 215	773 067	1 138 282	384 474	753 808	-19 259
Urząd Miejski w Chrzanowie	186 975 465	72 010 505	114 964 960	198 050 477	79 433 711	118 616 766	3 651 806
<b>1.3. Urządzenia techniczne i maszyny</b>	<b>10 394 952</b>	<b>7 559 999</b>	<b>2 834 953</b>	<b>10 411 723</b>	<b>7 942 998</b>	<b>2 468 725</b>	<b>-366 228</b>
Zespół Ekonomiczno-Administracyjny Szkół i Przedszkoli w Chrzanowie	86 944	67 149	19 795	81 978	70 667	11 311	-8 484
Szkoły Podstawowe	731 851	622 644	109 207	748 439	621 042	127 397	18 190
Przedszkola Samorządowe	803 857	549 759	254 098	764 328	558 676	205 652	-48 446
Ośrodek Pomocy Społecznej w Chrzanowie	321 696	184 192	137 504	292 491	197 180	95 311	-42 193
Żłobek Miejski w Chrzanowie	29 763	16 441	13 322	29 763	19 484	10 279	-3 043
Miejski Zarząd Zasobów Komunalnych w Chrzanowie	599 146	410 045	189 101	599 146	429 282	169 864	-19 237
Kryta Pływalnia	3 146 459	1 988 423	1 158 036	3 175 416	2 120 078	1 055 338	-102 698
Centrum Usług Socjalnych w Chrzanowie	56 730	45 384	11 346	56 730	51 057	5 673	-5 673
Urząd Miejski w Chrzanowie	4 618 506	3 675 962	942 544	4 663 432	3 875 532	787 900	-154 644
<b>1.4. Środki transportu</b>	<b>1 074 557</b>	<b>893 631</b>	<b>180 926</b>	<b>1 074 557</b>	<b>955 004</b>	<b>119 553</b>	<b>-61 373</b>
Ośrodek Pomocy Społecznej w Chrzanowie	0	0	0	0	0	0	0
Kryta Pływalnia	61 707	61 707	0	61 707	61 707	0	0
Centrum Usług Socjalnych w Chrzanowie	694 348	694 348	0	694 348	694 348	0	0
Urząd Miejski w Chrzanowie	318 502	137 576	180 926	318 502	198 949	119 553	-61 373
<b>1.5. Inne środki trwałe</b>	<b>12 830 997</b>	<b>12 295 076</b>	<b>535 921</b>	<b>13 073 974</b>	<b>12 643 865</b>	<b>430 109</b>	<b>-105 812</b>

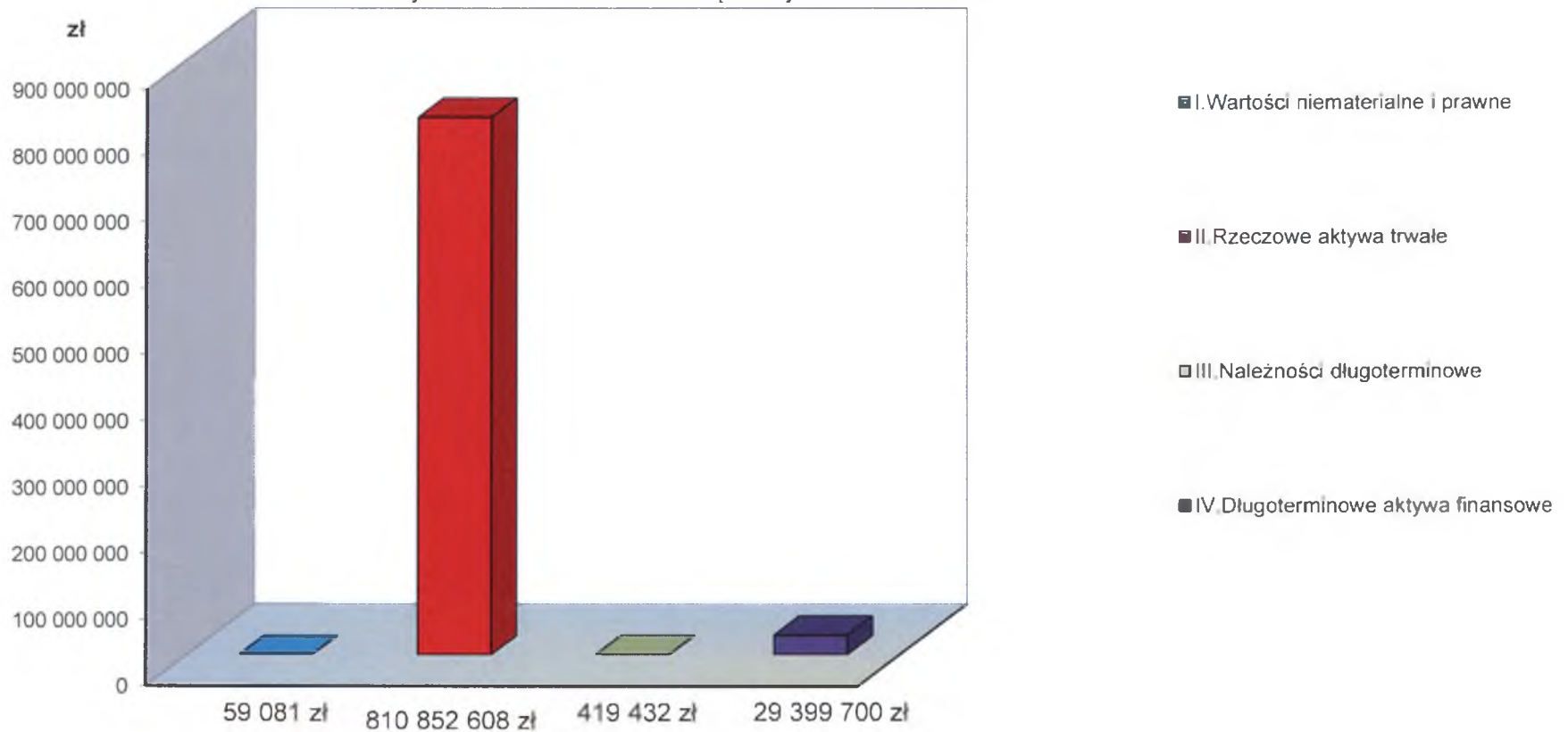
Zespół Ekonomiczno-Administracyjny Szkół i Przedszkoli w Chrzanowie	275 969	270 515	5 454	280 177	275 801	4 376	-1 078
Szkoły Podstawowe	8 726 449	8 647 953	78 496	8 759 343	8 701 382	57 961	-20 535
Przedszkola Samorządowe	2 153 992	2 141 579	12 413	2 339 868	2 330 396	9 472	-2 941
Ośrodek Pomocy Społecznej w Chrzanowie	0	0	0	0	0	0	0
Żłobek Miejski w Chrzanowie	196 006	183 134	12 872	230 936	220 774	10 162	-2 710
Miejski Zarząd Zasobów Komunalnych w Chrzanowie	303 043	266 647	36 396	305 892	272 290	33 602	-2 794
Kryta Pływalnia	719 155	489 812	229 343	694 571	512 172	182 399	-46 944
Centrum Usług Socjalnych w Chrzanowie	37 037	30 773	6 264	43 841	27 648	16 193	9 929
Urząd Miejski w Chrzanowie	419 346	264 663	154 683	419 346	303 402	115 944	-38 739
<b>2.Inwestycje rozpoczęte (środki trwale w budowie)</b>	<b>5 385 558</b>	<b>0</b>	<b>5 385 558</b>	<b>17 740 015</b>	<b>0</b>	<b>17 740 015</b>	<b>12 354 457</b>
Zespół Ekonomiczno-Administracyjny Szkół i Przedszkoli w Chrzanowie	70 425	0	70 425	112 100	0	112 100	41 675
Miejski Zarząd Zasobów Komunalnych w Chrzanowie	363 656	0	363 656	994 372	0	994 372	630 716
Kryta Pływalnia	17 764	0	17 764	17 764	0	17 764	0
Urząd Miejski w Chrzanowie	4 933 713	0	4 933 713	16 615 779	0	16 615 779	11 682 066
<b>3.Środki przekazane na poczet inwestycji</b>	<b>0</b>	<b>0</b>	<b>0</b>	<b>0</b>	<b>0</b>	<b>0</b>	<b>0</b>
<b>III.Należności długoterminowe</b>	<b>379 347</b>		<b>379 347</b>	<b>419 432</b>		<b>419 432</b>	<b>40 085</b>
Urząd Miejski w Chrzanowie	379 347	0	379 347	419 432	0	419 432	40 085
<b>IV.Długoterminowe aktywa finansowe</b>	<b>27 849 700</b>	<b>0</b>	<b>27 849 700</b>	<b>29 399 700</b>	<b>0</b>	<b>29 399 700</b>	<b>1 550 000</b>
<b>1.1.Akcje udziały</b>	<b>27 849 700</b>	<b>0</b>	<b>27 849 700</b>	<b>29 399 700</b>	<b>0</b>	<b>29 399 700</b>	<b>1 550 000</b>
Urząd Miejski w Chrzanowie	27 849 700	0	27 849 700	29 399 700	0	29 399 700	1 550 000



Wykres nr 1 do tabeli nr 3  
Struktura mienia o uregulowanym w całości stanie prawnym  
- jednostki budżetowe i Urząd Miejski w Chrzanowie



Wykres nr 2 do tabeli nr 3  
Struktura wartości mienia o uregulowanym w całości  
stanie prawnym -  
jednostki budżetowe i Urząd Miejski w Chrzanowie



**Tabela nr 4 - struktura i zmiany mienia jednostki budżetowej - Zespół Ekonomiczno-Administracyjny Szkół i Przedszkoli w Chrzanowie**

Nazwa jednostki	Stan na dzień 1.01.2018r.			Stan na dzień 31.12.2018r.			Zmiany netto /zł/ w okresie 01.01.2018/ 31.12.2018
	Brutto /zł/	Umorzenie /zł/	Netto /zł/	Brutto /zł/	Umorzenie /zł/	Netto /zł/	
<b>A. Aktywa trwałe</b>	<b>512 635</b>	<b>411 089</b>	<b>101 546</b>	<b>554 216</b>	<b>423 074</b>	<b>131 142</b>	<b>29 596</b>
<b>I. Wartości niematerialne i prawne</b>	<b>79 297</b>	<b>73 425</b>	<b>5 872</b>	<b>79 961</b>	<b>76 606</b>	<b>3 355</b>	<b>-2 517</b>
<b>II. Rzeczowe aktywa trwałe</b>	<b>433 338</b>	<b>337 664</b>	<b>95 674</b>	<b>474 255</b>	<b>346 468</b>	<b>127 787</b>	<b>32 113</b>
<i>1. Środki trwałe</i>	<i>362 913</i>	<i>337 664</i>	<i>25 249</i>	<i>362 155</i>	<i>346 468</i>	<i>15 687</i>	<i>-9 562</i>
1.1. Grunty	0	0	0	0	0	0	0
1.2. Budynki, lokale i obiekty inżynierii lądowej i wodnej	0	0	0	0	0	0	0
1.3. Urządzenia techniczne i maszyny	86 944	67 149	19 795	81 978	70 667	11 311	-8 484
1.5. Inne środki trwałe	275 969	270 515	5 454	280 177	275 801	4 376	-1 078
<i>2. Inwestycje rozpoczęte (środki trwałe w budowie)</i>	<i>70 425</i>	<i>0</i>	<i>70 425</i>	<i>112 100</i>	<i>0</i>	<i>112 100</i>	<i>41 675</i>

Tabela nr 4.1 - struktura i zmiany mienia jednostek budżetowych - Szkół Podstawowych

Nazwa jednostki	Stan na dzień 1.01.2018r.			Stan na dzień 31.12.2018r.			Zmiany netto /zł/ w okresie 01.01.2018 / 31.12.2018
	Brutto /zł/	Umorzenie /zł/	Netto /zł/	Brutto /zł/	Umorzenie /zł/	Netto /zł/	
<b>A. Aktywa trwałe</b>	<b>46 047 973</b>	<b>18 886 909</b>	<b>27 161 064</b>	<b>46 713 909</b>	<b>19 682 214</b>	<b>27 031 695</b>	<b>-129 369</b>
<b>I. Wartości niematerialne i prawne</b>	<b>395 468</b>	<b>395 468</b>	<b>0</b>	<b>412 583</b>	<b>412 583</b>	<b>0</b>	<b>0</b>
<b>II. Rzeczowe aktywa trwałe</b>	<b>45 652 505</b>	<b>18 491 441</b>	<b>27 161 064</b>	<b>46 301 326</b>	<b>19 269 631</b>	<b>27 031 695</b>	<b>-129 369</b>
<i>1. Środki trwałe</i>	<i>45 652 505</i>	<i>18 491 441</i>	<i>27 161 064</i>	<i>46 301 326</i>	<i>19 269 631</i>	<i>27 031 695</i>	<i>-129 369</i>
1.1. Grunty	10 658 510	0	10 658 510	10 658 510	0	10 658 510	0
1.2. Budynki, lokale i obiekty inżynierii lądowej i wodnej	25 535 695	9 220 844	16 314 851	26 135 034	9 947 207	16 187 827	-127 024
1.3. Urządzenia techniczne i maszyny	731 851	622 644	109 207	748 439	621 042	127 397	18 190
1.5. Inne środki trwałe	8 726 449	8 647 953	78 496	8 759 343	8 701 382	57 961	-20 535

Tabela nr 4.2. - struktura i zmiany mienia jednostek budżetowych - Przedszkoli Samorządowych

Nazwa jednostki	Stan na dzień 1.01.2018r.			Stan na dzień 31.12.2018r.			Zmiany netto /zł/ w okresie 01.01.2018/ 31.12.2018
	Brutto /zł/	Umorzenie /zł/	Netto /zł/	Brutto /zł/	Umorzenie /zł/	Netto /zł/	
<b>A. Aktywa trwałe</b>	<b>14 873 164</b>	<b>7 005 453</b>	<b>7 867 711</b>	<b>15 410 690</b>	<b>7 399 674</b>	<b>8 011 016</b>	<b>143 305</b>
<b>I. Wartości niematerialne i prawne</b>	<b>47 557</b>	<b>47 557</b>	<b>0</b>	<b>50 962</b>	<b>50 962</b>	<b>0</b>	<b>0</b>
<b>II. Rzeczowe aktywa trwałe</b>	<b>14 825 607</b>	<b>6 957 896</b>	<b>7 867 711</b>	<b>15 359 728</b>	<b>7 348 712</b>	<b>8 011 016</b>	<b>143 305</b>
<i>1. Środki trwałe</i>	<i>14 825 607</i>	<i>6 957 896</i>	<i>7 867 711</i>	<i>15 359 728</i>	<i>7 348 712</i>	<i>8 011 016</i>	<i>143 305</i>
1.1. Grunty	4 017 463	0	4 017 463	4 017 463	0	4 017 463	0
1.2. Budynki, lokale i obiekty inżynierii lądowej i wodnej	7 850 295	4 266 558	3 583 737	8 238 069	4 459 640	3 778 429	194 692
1.3. Urządzenia techniczne i maszyny	803 857	549 759	254 098	764 328	558 676	205 652	-48 446
1.5. Inne środki trwałe	2 153 992	2 141 579	12 413	2 339 868	2 330 396	9 472	-2 941

**Tabela nr 5 - struktura i zmiany mienia jednostki budżetowej - Ośrodka Pomocy Społecznej w Chrzanowie**

Nazwa jednostki	Stan na dzień 01.01.2018r.			Stan na dzień 31.12.2018r.			Zmiany netto /zł/ w okresie 01.01.2018 / 31.12.2018
	Brutto /zł/	Umorzenie /zł/	Netto /zł/	Brutto /zł/	Umorzenie /zł/	Netto /zł/	
<b>A. Aktywa trwałe</b>	<b>404 346</b>	<b>251 578</b>	<b>152 768</b>	<b>386 667</b>	<b>286 067</b>	<b>100 600</b>	<b>-52 168</b>
<b>I. Wartości niematerialne i prawne</b>	<b>82 650</b>	<b>67 386</b>	<b>15 264</b>	<b>94 176</b>	<b>88 887</b>	<b>5 289</b>	<b>-9 975</b>
<b>II. Rzeczowe aktywa trwałe</b>	<b>321 696</b>	<b>184 192</b>	<b>137 504</b>	<b>292 491</b>	<b>197 180</b>	<b>95 311</b>	<b>-42 193</b>
<i>1. Środki trwałe</i>	<i>321 696</i>	<i>184 192</i>	<i>137 504</i>	<i>292 491</i>	<i>197 180</i>	<i>95 311</i>	<i>-42 193</i>
1.1. Grunty	0	0	0	0	0	0	0
1.2. Budynki, lokale i obiekty inżynierii lądowej i wodnej	0	0	0	0	0	0	0
1.3. Urządzenia techniczne i maszyny	321 696	184 192	137 504	292 491	197 180	95 311	-42 193
1.4. Środki transportu	0	0	0	0	0	0	0
1.5. Inne środki trwałe	0	0	0	0	0	0	0

**Tabela nr 6 - struktura i zmiany mienia jednostki budżetowej -  
Żłobka Miejskiego w Chrzanowie**

Nazwa jednostki	Stan na dzień 1.01.2018r.			Stan na dzień 31.12.2018r.			Zmiany netto /zł/ w okresie 01.01.2018 / 31.12.2018
	Brutto /zł/	Umorzenie /zł/	Netto /zł/	Brutto /zł/	Umorzenie /zł/	Netto /zł/	
<b>A. Aktywa trwałe</b>	<b>2 471 812</b>	<b>497 123</b>	<b>1 974 689</b>	<b>2 506 742</b>	<b>579 904</b>	<b>1 926 838</b>	<b>-47 851</b>
<b>I. Wartości niematerialne i prawne</b>	<b>10 559</b>	<b>10 559</b>	<b>0</b>	<b>10 559</b>	<b>10 559</b>	<b>0</b>	<b>0</b>
<b>II. Rzeczowe aktywa trwałe</b>	<b>2 461 253</b>	<b>486 564</b>	<b>1 974 689</b>	<b>2 496 183</b>	<b>569 345</b>	<b>1 926 838</b>	<b>-47 851</b>
<i>I. Środki trwałe</i>	<i>2 461 253</i>	<i>486 564</i>	<i>1 974 689</i>	<i>2 496 183</i>	<i>569 345</i>	<i>1 926 838</i>	<i>-47 851</i>
1.1. Grunty	569 695	0	569 695	569 695	0	569 695	0
1.2. Budynki, lokale i obiekty inżynierii lądowej i wodnej	1 665 789	286 989	1 378 800	1 665 789	329 087	1 336 702	-42 098
1.3. Urządzenia techniczne i maszyny	29 763	16 441	13 322	29 763	19 484	10 279	-3 043
1.4. Środki transportu	0	0	0	0	0	0	0
1.5. Inne środki trwałe	196 006	183 134	12 872	230 936	220 774	10 162	-2 710

**Tabela nr 7 - struktura i zmiany mienia jednostki budżetowej  
- Miejskiego Zarządu Zasobów Komunalnych w Chrzanowie**

Nazwa jednostki	Stan na dzień 1.01.2018r.			Stan na dzień 31.12.2018r.			Zmiany netto /zł/ w okresie 01.01.2018 / 31.12.2018
	Brutto /zł/	Umorzenie /zł/	Netto /zł/	Brutto /zł/	Umorzenie /zł/	Netto /zł/	
<b>A. Aktywa trwałe</b>	<b>40 201 700</b>	<b>13 244 645</b>	<b>26 957 055</b>	<b>40 719 346</b>	<b>13 841 915</b>	<b>26 877 431</b>	<b>-79 624</b>
<b>I. Wartości niematerialne i prawne</b>	<b>137 106</b>	<b>133 673</b>	<b>3 433</b>	<b>140 955</b>	<b>140 955</b>	<b>0</b>	<b>-3 433</b>
<b>II. Rzeczowe aktywa trwałe</b>	<b>40 064 594</b>	<b>13 110 972</b>	<b>26 953 622</b>	<b>40 578 391</b>	<b>13 700 960</b>	<b>26 877 431</b>	<b>-76 191</b>
<i>1. Środki trwałe</i>	<i>39 700 938</i>	<i>13 110 972</i>	<i>26 589 966</i>	<i>39 584 019</i>	<i>13 700 960</i>	<i>25 883 059</i>	<i>-706 907</i>
1.1. Grunty	148 512	0	148 512	148 512	0	148 512	0
1.2. Budynki, lokale i obiekty inżynierii lądowej i wodnej	38 650 237	12 434 280	26 215 957	38 530 469	12 999 388	25 531 081	-684 876
1.3. Urządzenia techniczne i maszyny	599 146	410 045	189 101	599 146	429 282	169 864	-19 237
1.4. Środki transportu	0	0	0	0	0	0	0
1.5. Inne środki trwałe	303 043	266 647	36 396	305 892	272 290	33 602	-2 794
<i>2. Inwestycje rozpoczęte (środki trwałe w budowie)</i>	<i>363 656</i>	<i>0</i>	<i>363 656</i>	<i>994 372</i>	<i>0</i>	<i>994 372</i>	<i>630 716</i>
<i>3. Środki przekazane na poczet inwestycji</i>	<i>0</i>	<i>0</i>	<i>0</i>	<i>0</i>	<i>0</i>	<i>0</i>	<i>0</i>



Tabela 7.1.1 - stan na 01.01.2018 r.

Wykaz budynków, w których sprzedano lokale mieszkalne z oddaniem w użytkowanie wieczyste ulamkowej części gruntu - zasób odpowiadający nie sprzedanym lokalom

Lp.	Ulica	Nr	Pow. gruntu m <sup>2</sup>	Wartość gruntu /zł/	Udział w nieruchomości wspólnej przynależny Gminie Chrzanów	Pow. przypadająca udziałowi gminy w nieruchomości wspólnej /ha/	Wartość gruntu przypadająca Gminie Chrzanów odpowiadająca udziałowi gminy w nieruchomości wspólnej /zł/	Ilość lokali ogółem	Lokale mieszkalne ogółem	Lokale użytkowe ogółem	Lokale sprzedane ogółem	Lokale w zasobie ogółem	Lokale mieszkalne w zasobie	Lokale użytkowe w zasobie
1	29 Listopada	20	607	330 208	0,2820	0,0171	93 119	29	28	1	22	7	6	1
2	29 Listopada	23	761	413 984	0,0959	0,0073	39 701	48	48	0	44	4	4	0
3	29 Listopada	25	1246	677 824	0,0370	0,0046	25 079	37	36	1	35	2	1	1
4	29 Listopada	28b	1022	209 510	0,1510	0,0154	31 636	26	24	2	21	5	3	2
5	29 Listopada	28c	1044	214 020	0,1581	0,0165	33 837	24	24	0	19	5	5	0
6	29 Listopada	9	271	147 424	0,5082	0,0138	74 921	11	10	1	6	5	4	1
7	3 Maja	11	649	353 056	0,1480	0,0096	52 252	34	33	1	28	6	6	0
8	3 Maja	4	459	94 095	0,3752	0,0172	35 304	8	7	1	5	3	3	0
9	Aleja Henryka	40	550	112 750	0,2859	0,0157	32 235	20	16	4	11	9	5	4
10	Aleja Henryka	59	528	108 240	0,1540	0,0081	16 669	29	29	0	24	5	5	0
11	Broniewskiego	9	1522	312 010	0,0920	0,0140	28 705	20	20	0	18	2	2	0
12	Broniewskiego	10A	1274	261 170	0,1510	0,0192	39 437	60	60	0	51	9	9	0
13	Broniewskiego	17	1905	390 525	0,2620	0,0499	102 318	90	90	0	66	24	24	0
14	Marszałka F.Focha	1	2548	522 340	0,1977	0,0504	103 267	57	51	6	48	9	3	6
15	Marszałka F.Focha	12	1137	233 085	0,0454	0,0052	10 582	26	26	0	25	1	1	0
16	Grunwaldzka	1	851	174 455	0,3390	0,0288	59 140	51	45	6	35	16	10	6
17	Grzybowa	2	1090	223 450	0,1680	0,0183	37 540	60	60	0	50	10	10	0
18	Kochanowskiego	2	595	121 975	0,3992	0,0238	48 692	27	22	5	14	13	8	5
19	Kopernika	1	920	188 600	0,2300	0,0212	43 378	60	60	0	44	16	16	0
20	Kościuszki	4	1034	211 970	0,1600	0,0165	33 915	34	34	0	27	7	7	0
21	Krakowska	29	176	36 080	0,6960	0,0122	25 112	11	10	1	3	8	8	0
22	Krasickiego	1	607	124 435	0,1980	0,0120	24 638	24	24	0	19	5	5	0
23	Krasickiego	2	387	79 335	0,1190	0,0046	9 441	18	18	0	16	2	2	0
24	Mieszka I	1	1222	150 306	0,0695	0,0085	10 442	9	9	0	6	3	3	0
25	Mieszka I	3	1914	392 370	0,2200	0,0421	86 321	91	90	1	71	20	19	1
26	Mieszka I	5	2164	443 620	0,2225	0,0481	98 705	90	90	0	71	19	19	0

27	Mieszka I	6	1275	261 375	0,2200	0,0281	57 503	45	45	0	35	10	10	0
28	Mieszka I	7	1727	354 035	0,0310	0,0054	10 975	75	75	0	67	8	8	0
29	Mieszka I	8	1178	241 490	0,2410	0,0284	58 199	45	45	0	34	11	11	0
30	Oświęcimska	11	548	112 340	0,0700	0,0038	7 864	26	26	0	24	2	2	0
31	Piastowska	15	1256	257 480	0,0380	0,0048	9 784	91	91	0	87	4	4	0
32	J.Piłsudskiego	11	1258	257 890	0,1730	0,0218	44 615	36	36	0	31	5	5	0
33	Księdza J.Popieluszki	4	1487	304 835	0,0830	0,0123	25 301	45	45	0	41	4	4	0
34	Siowackiego	22	716	146 780	0,3500	0,0251	51 373	11	11	0	7	4	4	0
35	Wojska Polskiego	2	361	74 005	0,0900	0,0032	6 660	12	12	0	11	1	1	0
36	Wojska Polskiego	3	2032	416 560	0,2110	0,0429	87 894	32	32	0	25	7	7	0
37	Wojska Polskiego	4	390	79 950	0,2715	0,0106	21 706	18	18	0	13	5	5	0
38	Wojska Polskiego	5	561	115 005	0,1540	0,0086	17 711	39	36	3	32	7	4	3
39	Wojska Polskiego	8	1136	232 880	0,2100	0,0239	48 905	27	27	0	21	6	6	0
40	Kardynała Wyszyńskiego	13	4003	320 240	0,1280	0,0512	40 991	71	71	0	60	11	11	0
41	Zielona	20a	844	173 020	0,0700	0,0059	12 111	45	45	0	42	3	3	0
42	Zielona	20c	2326	476 830	0,1150	0,0267	54 835	45	45	0	40	5	5	0
43	Zielona	22	1649	338 045	0,1150	0,0190	38 875	45	45	0	40	5	5	0
			<b>49 230</b>	<b>10 689 597</b>		<b>0,8220</b>	<b>1 791 689</b>	<b>1702</b>	<b>1669</b>	<b>33</b>	<b>1389</b>	<b>313</b>	<b>283</b>	<b>30</b>

Tabela 7.1.2 - stan na 31.12.2018 r.

Wykaz budynków, w których sprzedano lokale mieszkalne z oddaniem w użytkowanie  
wieczyste ułamkowej części gruntu - zasób odpowiadający nie sprzedanym lokalom

l.p.	Ulica	Nr	Pow gruntu /m <sup>2</sup> /	Wartość gruntu /zł/	Udział w nieruchomości wspólnej przynależny Gminie Chrzanów	Pow przypadająca Gminie Chrzanów odpowiadająca udziałowi gminy w nieruchomości wspólnej /ha/	Wartość gruntu przypadająca Gminie Chrzanów odpowiadająca udziałowi gminy w nieruchomości wspólnej		Ilość lokali ogółem	Lokale mieszkalne ogółem	Lokale użytkowe ogółem	Lokale sprzedane ogółem	Lokale w zasobie ogółem	Lokale mieszkalne w zasobie	Lokale użytkowe w zasobie
							/zł/	/zł/							
1	29 Listopada	20	607	330 208	0,2820	0,0171	93 119	29	28	1	22	7	6	1	
2	29 Listopada	23	761	413 984	0,0959	0,0073	39 701	48	48	0	44	4	4	0	
3	29 Listopada	25	1246	677 824	0,0370	0,0046	25 079	37	36	1	35	2	1	1	
4	29 Listopada	28b	1022	209 510	0,1510	0,0154	31 636	26	24	2	21	5	3	2	
5	29 Listopada	28c	1044	214 020	0,1581	0,0165	33 837	24	24	0	19	5	5	0	
6	29 Listopada	9	271	147 424	0,5082	0,0138	74 921	11	10	1	6	5	4	1	
7	3 Maja	11	649	353 056	0,1480	0,0096	52 252	34	33	1	28	6	6	0	
8	3 Maja	4	459	94 095	0,3752	0,0172	35 304	8	7	1	5	3	3	0	
9	Aleja Henryka	40	550	112 750	0,2859	0,0157	32 235	20	16	4	11	9	5	4	
10	Aleja Henryka	59	528	108 240	0,1540	0,0081	16 669	29	29	0	24	5	5	0	
11	Broniewskiego	9	1522	312 010	0,0920	0,0140	28 705	20	20	0	18	2	2	0	
12	Broniewskiego	10A	1274	261 170	0,1510	0,0192	39 437	60	60	0	51	9	9	0	
13	Broniewskiego	17	1905	390 525	0,2620	0,0499	102 318	90	90	0	66	24	24	0	
14	Marszałka F.Focha	1	2548	522 340	0,1977	0,0504	103 267	57	51	6	48	9	3	6	
15	Marszałka F.Focha	12	1137	233 085	0,0454	0,0052	10 582	26	26	0	25	1	1	0	
16	Grunwaldzka	1	851	174 455	0,3390	0,0288	59 140	51	45	6	35	16	10	6	
17	Grzybowa	2	1090	223 450	0,1680	0,0183	37 540	60	60	0	50	10	10	0	
18	Kochanowskiego	2	595	121 975	0,3992	0,0238	48 692	27	22	5	14	13	8	5	
19	Kopernika	1	920	188 600	0,2300	0,0212	43 378	60	60	0	44	16	16	0	
20	Kościuszki	4	1034	211 970	0,1600	0,0165	33 915	34	34	0	27	7	7	0	
21	Krakowska	29	176	36 080	0,6960	0,0122	25 112	11	10	1	3	8	8	0	
22	Krasickiego	1	607	124 435	0,1980	0,0120	24 638	24	24	0	19	5	5	0	
23	Krasickiego	2	387	79 335	0,1190	0,0046	9 441	18	18	0	16	2	2	0	
24	Mieszka I	1	1222	150 306	0,0695	0,0085	10 442	9	9	0	5	3	4	0	
25	Mieszka I	3	1914	392 370	0,2200	0,0421	86 321	91	90	1	71	20	19	1	
26	Mieszka I	5	2164	443 620	0,2225	0,0481	98 705	90	90	0	71	19	19	0	

27	Mieszka I	6	1275	261 375	0,2200	0,0281	57 503	45	45	0	35	10	10	0
28	Mieszka I	7	1727	354 035	0,0310	0,0054	10 975	75	75	0	67	8	8	0
29	Mieszka I	8	1178	241 490	0,2410	0,0284	58 199	45	45	0	34	11	11	0
30	Oświęcimska	11	548	112 340	0,0700	0,0038	7 864	26	26	0	24	2	2	0
31	Piastowska	15	1256	257 480	0,0380	0,0048	9 784	91	91	0	87	4	4	0
32	J. Piłsudskiego	11	1258	257 890	0,1730	0,0218	44 615	36	36	0	31	5	5	0
33	Księża J. Popieluski	4	1487	304 835	0,0830	0,0123	25 301	45	45	0	41	4	4	0
34	Słowackiego	22	716	146 780	0,3500	0,0251	51 373	11	11	0	7	4	4	0
35	Wojska Polskiego	2	361	74 005	0,0900	0,0032	6 660	12	12	0	11	1	1	0
36	Wojska Polskiego	3	2032	416 560	0,2110	0,0429	87 894	32	32	0	25	7	7	0
37	Wojska Polskiego	4	390	79 950	0,2715	0,0106	21 706	18	18	0	13	5	5	0
38	Wojska Polskiego	5	561	115 005	0,1540	0,0086	17 711	39	36	3	32	7	4	3
39	Wojska Polskiego	8	1136	232 880	0,2100	0,0239	48 905	27	27	0	21	6	6	0
40	Kardynała Wyszyńskiego	13	4003	320 240	0,1280	0,0512	40 991	71	71	0	60	11	11	0
41	Zielona	20a	844	173 020	0,0700	0,0059	12 111	45	45	0	42	3	3	0
42	Zielona	20c	2326	476 830	0,1150	0,0267	54 835	45	45	0	40	5	5	0
43	Zielona	22	1649	338 045	0,1150	0,0190	38 875	45	45	0	40	5	5	0
			<b>49 230</b>	<b>10 689 597</b>		<b>0,8220</b>	<b>1 791 689</b>	<b>1702</b>	<b>1669</b>	<b>33</b>	<b>1388</b>	<b>313</b>	<b>284</b>	<b>30</b>

Tabela 7.2.1 - stan na 01.01.2018r.

## Wykaz budynków o uregulowanym na rzecz Gminy Chrzanów stanie prawnym w całości

Lp.	Ulica	Nr	Pow. gruntu /m <sup>2</sup> /	Wartość gruntu /zł/	Ilość lokali	Lokale mieszkalne	Lokale użytkowe
1	29 Listopada	12	140	76 160	3	1	2
2	29 Listopada	14	320	174 080	5	4	1
3	29 Listopada	15a	672	370 114	15	15	0
4	29 Listopada	16	270	146 880	4	2	2
5	3 Maja	1	189	102 816	11	0	11
6	3 Maja	5	373	202 912	7	7	0
7	3 Maja	7	309	168 096	7	7	0
8	Aleja Henryka	12	1 702	348 910	18	17	1
9	Aleja Henryka	12A			6	6	0
10	Aleja Henryka	14			7	6	1
11	Aleja Henryka	31a	324	66 420	1	0	1
12	Aleja Henryka	33	586	120 130	14	12	2
13	Aleja Henryka	39a	157	32 185	1	0	1
14	Balińska	19	1 168	239 440	5	0	5
15	Berka Joselewicza	5a	428	232 832	2	0	2
16	Zabudowania podworskie w Kościelcu		13 267	1 061 360	3	0	3
17	Dom Gromadzki w Luszowicach		550	12 100	3	0	3
18	Fabryczna	13	481	38 480	8	8	0
19	Fabryczna-garaż		43	3 440	1	0	1
20	Fabryczna	17	1 291	103 280	13	10	3
21	Garncarska	21	340	172 720	14	12	2
22	Krakowska	6	2 139	1 163 616	5	3	2
23	Grunwaldzka	4	159	32 595	6	6	0
24	Grunwaldzka	7	205	42 025	11	9	2
25	Grunwaldzka	9	400	82 000	9	5	4
26	Jagiellońska	10	174	35 670	7	7	0
27	Jagiellońska	13a	412	84 460	19	18	1
28	Jagiellońska	7	153	31 365	5	5	0
29	Berka Joselewicza	1	167	90 848	4	4	0
30	Kolonia Stella	3	1 162	92 960	7	7	0
31	Kolonia Stella-garaż		7	560	1	0	1
32	Kościuszki-garaż	4	41	8 405	1	0	1
33	Krakowska	12a	1 616	879 104	4	4	0
34	Krakowska	23b	422	229 568	5	3	2
35	Krocymiech	2f	2 626	210 080	21	21	0
36	Krocymiech - garaż		28	2 240	1	0	1
37	Krocymiech - garaż		28	2 240	1	0	1
38	Kusocińskiego - kioski	plac	374	203 456	61	0	61
39	Ogrodowa	3	218	118 592	8	6	2
40	Ogrodowa	5	237	128 928	6	4	2
41	Ogrodowa	7	111	60 384	6	4	2
42	Ogrodowa	9	231	125 664	4	3	1
43	Oświęcimska	20	364	31 495	7	7	0
44	Oświęcimska	20	49	3 920	2	0	2
45	Piłsudskiego	6	961	197 005	24	24	0
46	Pogorzyce -Dwór Szymanowskiego 49		4 596	101 112	24	24	0
47	Rynek	4	316	171 904	9	2	7
48	Rynek	10	469	255 136	9	3	6
49	Rynek	16	320	174 080	10	0	10
50	Jana III Sobieskiego	31	2 693	59 246	12	12	0

51	Jana III Sobieskiego	33	1 491	32 802	6	6	0
52	Jana III Sobieskiego	37	1 346	29 612	18	18	0
53	Jana III Sobieskiego	39	1 592	35 024	18	18	0
54	Jana III Sobieskiego	41	2 576	56 672	16	16	0
55	Jana III Sobieskiego	45	1 965	43 230	20	20	0
56	Sikorskiego kiosk	11	81	6 480	2	0	2
57	Sokoła	13	400	82 000	7	7	0
58	Szpitalna	6a	664	53 120	18	18	0
59	Śląska	54	1 188	95 040	4	4	0
60	Świętokrzyska	9	745	405 280	6	3	3
61	Świętokrzyska	9a			5	2	3
62	Świętokrzyska	26	280	57 400	6	6	0
63	Wodzińska	300	4 423	156 524	2	2	0
64	Wyszyńskiego -garaże		33	2 640	2	0	2
65	Wyszyńskiego -garaż		24	1 920	1	0	1
66	Wyszyńskiego -garaż		24	1 920	1	0	1
67	Zielona	5	526	107 830	6	6	0
68	Śląska - pawilon dwukondygnacyjny i budynek gospodarczy		2 384	190 720	2	0	2
69	Lusowice 21 Stycznia 2		492	11 116	0	0	0
70	29 Listopada 5a		163	86 645	0	0	0
	<b>Razem</b>		<b>63 685</b>	<b>9 746 989</b>	<b>577</b>	<b>414</b>	<b>163</b>

Tabela 7.2.2 - stan na 31.12.2018r.

## Wykaz budynków o uregulowanym na rzecz Gminy Chrzanów stanie prawnym w całości

I.p.	Ulica	Nr	Pow. gruntu /m <sup>2</sup> /	Wartość gruntu /zł/	Ilość lokali	Lokale mieszkalne	Lokale użytkowe	Garaże / wymiennikowne / inne
1	29 Listopada	12	140	76 160	3	1	2	0
2	29 Listopada	14	320	174 080	5	4	1	0
3	29 Listopada	15a	672	370 114	15	15	0	0
4	29 Listopada	16	270	146 880	4	2	2	0
5	3 Maja	1	189	102 816	11	0	11	0
6	3 Maja	5	373	202 912	7	7	0	0
7	3 Maja	7	309	168 096	7	7	0	0
8	Aleja Henryka	12	1 702	348 910	18	16	1	1
9	Aleja Henryka	12A			6	6	0	0
10	Aleja Henryka	14			8	6	1	1
11	Aleja Henryka	31a			324	66 420	1	0
12	Aleja Henryka	33	586	120 130	15	12	2	1
13	Aleja Henryka	39a	157	32 185	1	0	1	0
14	Balińska	19	1 168	239 440	10	0	5	5
15	Berka Joselewicza	5a	428	232 832	2	0	2	0
16	Zabudowania podworskie w Kościelcu		13 267	1 061 360	3	0	3	0
17	Dom Gromadzki w Luszowicach		550	12 100	3	0	3	0
18	Fabryczna	13	481	38 480	8	8	0	0
19	Fabryczna-garaż		43	3 440	1	0	0	1
20	Fabryczna	17	1 291	103 280	13	10	3	0
21	Garncarska	21	340	172 720	15	12	2	1
22	Krakowska	6	2 139	1 163 616	5	3	2	0
23	Grunwaldzka	4	159	32 595	6	6	0	0
24	Grunwaldzka	7	205	42 025	11	9	2	0
25	Grunwaldzka	9	400	82 000	8	5	3	0
26	Jagiellońska	10	174	35 670	8	7	0	1
27	Jagiellońska	13a	412	84 460	20	18	1	1
28	Jagiellońska	7	196	31 365	6	5	0	1
29	Berka Joselewicza	1	167	90 848	4	4	0	0
30	Kolonia Stella	3	1 162	92 960	7	7	0	0
31	Kolonia Stella-garaż		7	560	1	0	0	1
32	Kościuszki-garaż	4	41	8 405	1	0	0	1
33	Krakowska	12a	1 616	879 104	5	4	0	1
34	Krakowska	23b	422	229 568	5	3	2	0
35	Krocymiech	2f	2 626	210 080	21	21	0	0
36	Krocymiech - garaż		28	2 240	1	0	0	1
37	Krocymiech - garaż		28	2 240	1	0	0	1
38	Kusocińskiego - kioski	plac	374	203 456	61	0	61	
39	Ogrodowa	3	218	118 592	8	6	2	0
40	Ogrodowa	5	237	128 928	6	4	2	0
41	Ogrodowa	7	111	60 384	6	4	2	0
42	Ogrodowa	9	231	125 664	4	3	1	0
43	Oświęcimska	20	364	31 495	7	7	0	0
44	Oświęcimska	20	49	3 920	2	0	0	2
45	Piłsudskiego	6	961	197 005	25	24	0	1
46	Pogorzyce -Dwór Szymanowskiego 49		4 592	101 024	24	24	0	0
47	Rynek	4	316	171 904	10	2	7	1
48	Rynek	10	469	255 136	10	3	6	1
49	Rynek	16	320	174 080	11	0	10	1
50	Jana III Sobieskiego	31	2 693	59 246	12	12	0	0
51	Jana III Sobieskiego	33	1 491	32 802	6	6	0	0
52	Jana III Sobieskiego	37	1 346	29 612	18	18	0	0

53	Jana III Sobieskiego	39	1 592	35 024	18	18	0	0
54	Jana III Sobieskiego	41	2 576	56 672	16	16	0	0
55	Jana III Sobieskiego	45	1 965	43 230	20	20	0	0
56	Sikorskiego kiosk	11	81	6 480	2	0	2	0
57	Sokoła	13	400	82 000	7	7	0	0
58	Szpitalna	6a	664	53 120	18	18	0	0
59	Śląska	54	1 188	95 040	4	4	0	0
60	Świętokrzyska	9	745	405 280	6	3	3	0
61	Świętokrzyska	9a			5	2	3	0
62	Świętokrzyska	26	280	57 400	6	6	0	0
63	Wodzińska	300	4 423	156 524	3	2	0	1
64	Wyszyńskiego -garaże		33	2 640	2	0	0	2
65	Wyszyńskiego -garaż		24	1 920	1	0	0	1
66	Wyszyńskiego -garaż		24	1 920	1	0	0	1
67	Zielona	5	526	107 830	6	6	0	0
68	Luszwice 21 Stycznia 2		492	11 116	0	0	0	0
	<b>Razem</b>		<b>61 177</b>	<b>9 469 535</b>	<b>591</b>	<b>413</b>	<b>149</b>	<b>29</b>



Tabela nr 8 - struktura i zmiany mienia jednostki budżetowej -Krytej Pływalni

Nazwa jednostki	Stan na dzień 01.01.2018r.			Stan na dzień 31.12.2018r.			Zmiany netto /zł/ w okresie 01.01.2018 / 31.12.2018
	Brutto /zł/	Umorzenie /zł/	Netto /zł/	Brutto /zł/	Umorzenie /zł/	Netto /zł/	
<b>A.Aktywa trwałe</b>	<b>21 595 313</b>	<b>9 062 404</b>	<b>12 532 909</b>	<b>19 888 961</b>	<b>9 079 099</b>	<b>10 809 862</b>	<b>-1 723 047</b>
<b>I.Wartości niematerialne i prawne</b>	<b>12 841</b>	<b>12 841</b>	<b>0</b>	<b>12 841</b>	<b>12 841</b>	<b>0</b>	<b>0</b>
<b>II.Rzeczowe aktywa trwałe</b>	<b>21 582 472</b>	<b>9 049 563</b>	<b>12 532 909</b>	<b>19 876 120</b>	<b>9 066 258</b>	<b>10 809 862</b>	<b>-1 723 047</b>
<i>1.Środki trwałe</i>	<i>21 564 708</i>	<i>9 049 563</i>	<i>12 515 145</i>	<i>19 858 356</i>	<i>9 066 258</i>	<i>10 792 098</i>	<i>-1 723 047</i>
1.1.Grunty	1 017 560	0	1 017 560	751 560	0	751 560	-266 000
1.2.Budynki, lokale i obiekty inżynierii lądowej i wodnej	16 619 827	6 509 621	10 110 206	15 175 102	6 372 301	8 802 801	-1 307 405
1.3.Urządzenia techniczne i maszyny	3 146 459	1 988 423	1 158 036	3 175 416	2 120 078	1 055 338	-102 698
1.4.Środki transportu	61 707	61 707	0	61 707	61 707	0	0
1.5.Inne środki trwałe	719 155	489 812	229 343	694 571	512 172	182 399	-46 944
<i>2.Inwestycje rozpoczęte (środki trwałe w budowie)</i>	<i>17 764</i>	<i>0</i>	<i>17 764</i>	<i>17 764</i>	<i>0</i>	<i>17 764</i>	<i>0</i>

Tabela nr 9 - struktura i zmiany mienia jednostki budżetowej -Centrum Usług Socjalnych w Chrzanowie

Nazwa jednostki	Stan na dzień 01.01.2018r.			Stan na dzień 31.12.2018r.			Zmiany netto /zł/ w okresie 01.01.2018 / 31.12.2018
	Brutto /zł/	Umorzenie /zł/	Netto /zł/	Brutto /zł/	Umorzenie /zł/	Netto /zł/	
<b>A.Aktywa trwałe</b>	<b>2 637 250</b>	<b>1 163 933</b>	<b>1 473 317</b>	<b>2 642 133</b>	<b>1 183 819</b>	<b>1 458 314</b>	<b>-15 003</b>
<b>I.Wartości niematerialne i prawne</b>	<b>28 213</b>	<b>28 213</b>	<b>0</b>	<b>26 292</b>	<b>26 292</b>	<b>0</b>	<b>0</b>
<b>II.Rzeczowe aktywa trwałe</b>	<b>2 609 037</b>	<b>1 135 720</b>	<b>1 473 317</b>	<b>2 615 841</b>	<b>1 157 527</b>	<b>1 458 314</b>	<b>-15 003</b>
<i>1.Środki trwałe</i>	<i>2 609 037</i>	<i>1 135 720</i>	<i>1 473 317</i>	<i>2 615 841</i>	<i>1 157 527</i>	<i>1 458 314</i>	<i>-15 003</i>
1.1.Grunty	682 640	0	682 640	682 640	0	682 640	0
1.2.Budynki, lokale i obiekty inżynierii lądowej i wodnej	1 138 282	365 215	773 067	1 138 282	384 474	753 808	-19 259
1.3.Urządzenia techniczne i maszyny	56 730	45 384	11 346	56 730	51 057	5 673	-5 673
1.4.Środki transportu	694 348	694 348	0	694 348	694 348	0	0
1.5.Inne środki trwałe	37 037	30 773	6 264	43 841	27 648	16 193	9 929

Tabela nr 10 - struktura i zmiany mienia jednostki budżetowej - Urzędu Miejskiego w Chrzanowie

Nazwa jednostki	Stan na dzień 01.01.2018r.			Stan na dzień 31.12.2018r.			Zmiany netto /zł/ w okresie 01.01.2018 / 31.12.2018
	Brutto /zł/	Umorzenie /zł/	Netto /zł/	Brutto /zł/	Umorzenie /zł/	Netto /zł/	
<b>A. Aktywa trwałe</b>	<b>823 906 817</b>	<b>76 681 040</b>	<b>747 225 777</b>	<b>848 911 680</b>	<b>84 527 757</b>	<b>764 383 923</b>	<b>17 158 147</b>
<b>I. Wartości niematerialne i prawne</b>	<b>688 743</b>	<b>592 334</b>	<b>96 409</b>	<b>766 600</b>	<b>716 163</b>	<b>50 437</b>	<b>-45 972</b>
<b>II. Rzeczowe aktywa trwałe</b>	<b>794 989 027</b>	<b>76 088 706</b>	<b>718 900 321</b>	<b>818 325 948</b>	<b>83 811 594</b>	<b>734 514 354</b>	<b>15 614 034</b>
<i>1. Środki trwałe</i>	<i>790 055 314</i>	<i>76 088 706</i>	<i>713 966 608</i>	<i>801 710 169</i>	<i>83 811 594</i>	<i>717 898 575</i>	<i>3 931 968</i>
1.1. Grunty	597 723 495	0	597 723 495	598 258 412	0	598 258 412	534 918
1.2. Budynki, lokale i obiekty inżynierii lądowej i wodnej	186 975 465	72 010 505	114 964 960	198 050 477	79 433 711	118 616 766	3 651 806
1.3. Urządzenia techniczne i maszyny	4 618 506	3 675 962	942 544	4 663 432	3 875 532	787 900	-154 644
1.4. Środki transportu	318 502	137 576	180 926	318 502	198 949	119 553	-61 373
1.5. Inne środki trwałe	419 346	264 663	154 683	419 346	303 402	115 944	-38 739
<i>2. Inwestycje rozpoczęte (środki trwałe w budowie)</i>	<i>4 933 713</i>	<i>0</i>	<i>4 933 713</i>	<i>16 615 779</i>	<i>0</i>	<i>16 615 779</i>	<i>11 682 066</i>
<i>3. Środki przekazane na poczet inwestycji</i>	<i>0</i>	<i>0</i>	<i>0</i>	<i>0</i>	<i>0</i>	<i>0</i>	<i>0</i>
<b>III. Należności długoterminowe</b>	<b>379 347</b>	<b>0</b>	<b>379 347</b>	<b>419 432</b>	<b>0</b>	<b>419 432</b>	<b>40 085</b>
<b>IV. Długoterminowe aktywa finansowe</b>	<b>27 849 700</b>	<b>0</b>	<b>27 849 700</b>	<b>29 399 700</b>	<b>0</b>	<b>29 399 700</b>	<b>1 550 000</b>
1.1. Akcje i udziały	27 849 700	0	27 849 700	29 399 700	0	29 399 700	1 550 000

Tabela nr 10.1

## Udziały Gminy Chrzanów w obcych podmiotach gospodarczych - akcje i udziały

Lp.	Podmiot Gospodarczy	Stan na 01.01.2018r. /zł/	Stan na 31.12.2018r. /zł/	Zmiany netto /zł/ w okresie 01.01.2018/ 31.12.2018 (+/-)	Uwagi
1	TBS sp. z o.o.	16 904 000	17 204 000	300 000	9 886 000 - wartość udziałów objętych za wkład pieniężny, 7 018 000- udziały w środkach trwałych - aport , zwiększenie kapitału zakładowego o 300 000 zł 02.10.2018
2	Zakłady Mięsne Maćko - Zabrze Sp. z o.o. ul.Puławskiego 17, Zabrze	43 700	43 700		43 050 -udziały pieniężne Gminy Chrzanów, 650 - udziały Gminnego Funduszu Ochrony Środowiska i Gospodarki Wodnej
3	Agencja Rozwoju Małopolski Zachodniej S.A. Chrzanów Rynek 16	625 000	625 000		625 000 - Akcje Gminy Chrzanów
4	Zakład Lecznictwa Ambulatoryjnego Sp. zo.o. w Chrzanowie	10 277 000	11 527 000	1 250 000	10 277 000 - wartość udziałów w środkach trwałych, zwiększenie kapitału zakładowego o 1 250 000 (1250 udziałów po 1000zł) 16.11.2018
<b>Razem:</b>		<b>27 849 700</b>	<b>29 399 700</b>	<b>1 550 000</b>	

*Część III*

*Mienie w użytkowaniu Miejskiego Ośrodka  
Kultury Sportu i Rekreacji w Chrzanowie*

Tabela nr 11 - struktura i zmiany mienia w użytkowaniu Miejskiego Ośrodka Kultury Sportu i Rekreacji w Chrzanowie

Nazwa jednostki	Stan na dzień 01.01.2018r.			Stan na dzień 31.12.2018r.			Zmiany netto /zł/ w okresie 01.01.2018 31.12.2018 (+/-)
	Brutto /zł/	Umorzenie /zł/	Netto /zł/	Brutto /zł/	Umorzenie /zł/	Netto /zł/	
<b>A. Aktywa trwałe</b>	<b>39 676 100</b>	<b>11 457 331</b>	<b>28 218 769</b>	<b>39 869 245</b>	<b>12 343 889</b>	<b>27 525 356</b>	<b>-693 414</b>
<b>II. Rzeczowe aktywa trwałe</b>	<b>39 676 100</b>	<b>11 457 331</b>	<b>28 218 769</b>	<b>39 869 245</b>	<b>12 343 889</b>	<b>27 525 356</b>	<b>-693 414</b>
<i>I. Środki trwałe</i>	<i>39 676 100</i>	<i>11 457 331</i>	<i>28 218 769</i>	<i>39 869 245</i>	<i>12 343 889</i>	<i>27 525 356</i>	<i>-693 414</i>
1.1. Grunty	11 549 995	0	11 549 995	11 549 995	0	11 549 995	0
1.2. Budynki, lokale i obiekty inżynierii lądowej i wodnej	27 857 015	11 246 230	16 610 785	28 050 160	12 120 136	15 930 024	-680 761
1.3. Urządzenia techniczne i maszyny	269 090	211 101	57 989	269 090	223 753	45 337	-12 652

**Tabela nr 11.1 - grunty w użytkowaniu Miejskiego Ośrodka Kultury Sportu i Rekreacji w Chrzanowie**

					<b>Stan na 31.12.2018r.</b>	
Lp	Ulica	Nr	Działka	Pow. /m <sup>2</sup> /	Wartość gruntu gminnego /zł/	
1	Kusocińskiego		2 1156/497, 1156/500	5172	1 060 260	
2	Broniewskiego		4 1156/344	6954	3 782 976	
			1156/345	1187	645 728	
			1156/62	82	44 608	
			146/4	36	24 574	
			5007/1	91	49 504	
			5008/2	12	7 878	
			1156/439	200	108 800	
			5003	360	195 840	
			5004	241	131 104	
			5009/2	9	5 908	
			1156/436	893	485 792	
			1156/63	409	222 496	
			1156/506	591	321 504	
			1156/451	377	205 088	
3	Sokoła		24 3546/155	3355	687 775	
4	Sikorskiego	boiska	416/176, 416/177	1595	127 600	
5	Leśna	basen i zaplecze	3102/151	22555	1 804 400	
			3102/58	13628	1 090 240	
			5757/6	4995	399 600	
			3102/244	1115	89 200	
			3102/246	217	17 360	
			3102/248	58	4 640	
			3102/249	17	1 360	
			3102/250	6	480	
			3102/251	86	6 880	
			4348/14	30	2 400	
			5778/2	325	26 000	
<b>Razem:</b>				<b>64596</b>	<b>11 549 995</b>	

*Część IV*

*Mienie, w którym Gmina Chrzanów posiada udział*



**Tabela nr 12.1 - struktura i zmiany mienia, w którym Gmina Chrzanów posiada udział**

Nazwa jednostki	Stan na dzień 01.01.2018r.			Stan na dzień 31.12.2018r.			Zmiany netto /zł/ w okresie 01.01.2018/ 31.12.2018 (+/-)
	Brutto /zł/	Umorzenie /zł/	Netto /zł/	Brutto /zł/	Umorzenie /zł/	Netto /zł/	
<b>A. Aktywa trwałe</b>	<b>19 715 579</b>	<b>6 334 487</b>	<b>13 381 093</b>	<b>20 132 456</b>	<b>6 559 740</b>	<b>13 572 716</b>	<b>191 623</b>
<b>II. Rzeczowe aktywa trwałe</b>	<b>19 715 579</b>	<b>6 334 487</b>	<b>13 381 093</b>	<b>20 132 456</b>	<b>6 559 740</b>	<b>13 572 716</b>	<b>191 623</b>
<b>I. Środki trwałe</b>	<b>19 715 579</b>	<b>6 334 487</b>	<b>13 381 093</b>	<b>20 132 456</b>	<b>6 559 740</b>	<b>13 572 716</b>	<b>191 623</b>
<b>I.1. Grunty</b>	<b>8 438 598</b>	<b>0</b>	<b>8 438 598</b>	<b>8 851 555</b>	<b>0</b>	<b>8 851 555</b>	<b>412 957</b>
Urząd Miejski w Chrzanowie	7 899 834	0	7 899 834	8 312 791	0	8 312 791	412 957
Szkoła Podstawowa nr 10	538 764	0	538 764	538 764	0	538 764	0
<b>I.2. Budynki, lokale i obiekty inżynierii lądowej i wodnej</b>	<b>11 276 981</b>	<b>6 334 487</b>	<b>4 942 495</b>	<b>11 280 901</b>	<b>6 559 740</b>	<b>4 721 161</b>	<b>-221 334</b>
Szkoła Podstawowa nr 10	6 043 961	3 328 186	2 715 775	6 043 961	3 481 854	2 562 107	-153 668
Miejski Zarząd Zasobów Komunalnych w Chrzanowie	5 233 020	3 006 301	2 226 720	5 236 940	3 077 886	2 159 054	-67 666

Tabela nr 12.2 - struktura i zmiany mienia, w którym Gmina Chrzanów posiada udział Szkoła Podstawowa nr 10

Nazwa jednostki	Stan na dzień 1.01.2018r.			Stan na dzień 31.12.2018r.			Zmiany netto /zł/ w okresie 01.01.2018 / 31.12.2018
	Brutto /zł/	Umorzenie /zł/	Netto /zł/	Brutto /zł/	Umorzenie /zł/	Netto /zł/	
<b>A. Aktywa trwałe</b>	<b>6 582 725</b>	<b>3 328 186</b>	<b>3 254 539</b>	<b>6 582 725</b>	<b>3 481 854</b>	<b>3 100 871</b>	<b>-153 668</b>
<b>II. Rzeczowe aktywa trwałe</b>	<b>6 582 725</b>	<b>3 328 186</b>	<b>3 254 539</b>	<b>6 582 725</b>	<b>3 481 854</b>	<b>3 100 871</b>	<b>-153 668</b>
<i>I. Środki trwałe</i>	<i>6 582 725</i>	<i>3 328 186</i>	<i>3 254 539</i>	<i>6 582 725</i>	<i>3 481 854</i>	<i>3 100 871</i>	<i>-153 668</i>
I.1. Grunty	538 764	0	538 764	538 764	0	538 764	0
I.2. Budynki, lokale i obiekty inżynierii lądowej i wodnej	6 043 961	3 328 186	2 715 775	6 043 961	3 481 854	2 562 107	-153 668

**Tabela nr 12.3 - struktura i zmiany mienia, w którym Gmina Chrzanów posiada udział,  
w administracji Miejskiego Zarządu Zasobów Komunalnych w Chrzanowie**

Nazwa jednostki	Stan na dzień 01.01.2018r.			Stan na dzień 31.12.2018r.			Zmiany netto /zł/ w okresie 01.01.2018/ 31.12.2018(+/-)
	Brutto /zł/	Umorzenie /zł/	Netto /zł/	Brutto /zł/	Umorzenie /zł/	Netto /zł/	
<b>A. Aktywa trwałe</b>	<b>5 233 020</b>	<b>3 006 301</b>	<b>2 226 720</b>	<b>5 236 940</b>	<b>3 077 886</b>	<b>2 159 054</b>	<b>-67 666</b>
<b>II. Rzeczowe aktywa trwałe</b>	<b>5 233 020</b>	<b>3 006 301</b>	<b>2 226 720</b>	<b>5 236 940</b>	<b>3 077 886</b>	<b>2 159 054</b>	<b>-67 666</b>
<i>I. Środki trwałe</i>	<i>5 233 020</i>	<i>3 006 301</i>	<i>2 226 720</i>	<i>5 236 940</i>	<i>3 077 886</i>	<i>2 159 054</i>	<i>-67 666</i>
1.1. Grunty	0	0	0	0	0	0	0
1.2. Budynki, lokale i obiekty inżynierii ładowej i wodnej	5 233 020	3 006 301	2 226 720	5 236 940	3 077 886	2 159 054	-67 666

Tabela 12.4.1 - stan na 01.01.2018r.

Wykaz budynków, w których Gmina Chrzanów posiada udział  
w administracji Miejskiego Zarządu Zasobów Komunalnych w Chrzanowie oraz w dyspozycji osób trzecich

L.P.	Położenie budynku	Powierzchnia gruntu pod budynkiem /ha/	Wartość gruntu /zł/	Powierzchnia udziału <u>o</u> <u>uregulowanym</u> na rzecz Gminy Chrzanów stanie prawnym /ha/	Wartość gruntu <u>o</u> <u>uregulowanym</u> na rzecz Gminy Chrzanów stanie prawnym /zł/	Powierzchnia udziału <u>o</u> <u>nie</u> <u>uregulowanym</u> na rzecz Gminy Chrzanów stanie prawnym /ha/	Wartość gruntu <u>o</u> <u>nie</u> <u>uregulowanym</u> na rzecz Gminy Chrzanów stanie prawnym /zł/	Powierzchnia udziału <u>o</u> <u>uregulowanym</u> na rzecz Gminy Chrzanów stanie prawnym /ha/	Wartość udziału <u>o</u> <u>uregulowanym</u> na rzecz Gminy Chrzanów stanie prawnym /zł/	Powierzchnia udziału <u>o</u> <u>nie</u> <u>uregulowanym</u> na rzecz Gminy Chrzanów stanie prawnym /ha/	Wartość gruntu <u>o</u> <u>nie</u> <u>uregulowanym</u> na rzecz Gminy Chrzanów stanie prawnym /zł/	Lokale ogółem	Lokale mieszkalne	Lokale użytkowe
w administracji MZZK								w posiadaniu osób trzecich						
1	ul. Stara Huta 1b - magazyny	0,1476	155 695	0,1210	127 584	-	-	-	-	0,0266	28 111	1	0	1
2	Aleja Henryka 14 A	0,0265	54 325	0,0133	27 163	-	-	-	-	0,0133	27 163	1	1	0
3	Krakowska 5	0,0223	121 312	0,0037	20 223	-	-			0,0186	101 089	0	-	-
4	Śląska 17c	0,0314	25 120	-	-	-	-	0,0157	12 560	0,0157	12 560	0	-	-
	<b>Razem:</b>	<b>0,2278</b>	<b>356 452</b>	<b>0,1380</b>	<b>174 969</b>	<b>0,0000</b>	<b>0</b>	<b>0,0157</b>	<b>12 560</b>	<b>0,0742</b>	<b>168 923</b>	<b>2</b>	<b>1</b>	<b>1</b>

Tabela 12.4.2 - stan na 31.12.2018r.

Wykaz budynków, w których Gmina Chrzanów posiada udział  
w administracji Miejskiego Zarządu Zasobów Komunalnych w Chrzanowie oraz w dyspozycji osób trzecich

L.P.	Położenie budynku	Powierzchnia gruntu pod budynkiem /ha/	Wartość gruntu /zł/	Powierzchnia udziału <u>o</u> <u>uregulowanym</u> na rzecz Gminy Chrzanów stanie prawnym /ha/	Wartość gruntu <u>o uregulowanym</u> na rzecz Gminy Chrzanów stanie prawnym /zł/	Powierzchnia udziału <u>o nie</u> <u>uregulowanym</u> na rzecz Gminy Chrzanów stanie prawnym /ha/	Wartość gruntu <u>o nie</u> <u>uregulowanym</u> na rzecz Gminy Chrzanów stanie prawnym /zł/	Powierzchnia udziału <u>o</u> <u>uregulowanym</u> na rzecz Gminy Chrzanów stanie prawnym /ha/	Wartość udziału <u>o</u> <u>uregulowanym</u> na rzecz Gminy Chrzanów stanie prawnym /zł/	Powierzchnia udziału <u>o nie</u> <u>uregulowanym</u> na rzecz Gminy Chrzanów stanie prawnym /ha/	Wartość gruntu <u>o nie</u> <u>uregulowanym</u> na rzecz Gminy Chrzanów stanie prawnym /zł/	Lokale ogółem	Lokale mieszkalne	Lokale użytkowe
				w administracji MZZK				w posiadaniu osób trzecich						
1	ul. Stara Huta 1b - magazyny	0,1476	155 695	0,1210	127 584	-	-	-	-	0,0266	28 111	1	0	1
2	Aleja Henryka 14 A	0,0253	54 325	0,0132	27 163	-	-	-	-	0,0133	27 163	1	1	0
3	Krakowska 5	0,0223	121 312	0,0037	20 223	-	-	-	-	0,0186	101 089	0	-	-
4	Śląska 17c	0,0314	25 120	-	-	-	-	0,0157	12 560	0,0157	12 560	0	-	-
	<b>Razem:</b>	<b>0,2266</b>	<b>356 452</b>	<b>0,1379</b>	<b>174 970</b>	<b>0,0000</b>	<b>0</b>	<b>0,0157</b>	<b>12 560</b>	<b>0,0742</b>	<b>168 923</b>	<b>2</b>	<b>1</b>	<b>1</b>

Tabela 12.5.1 - stan na 01.01.2018r.

Wykaz budynków, w których sprzedano lokale mieszkalne wraz ze sprzedażą udziału w gruncie

Lp.	Ulica	Nr	Pow. gruntu /m <sup>2</sup> /	Wartość 1 m <sup>2</sup>	Udział w gruncie Gminy Chrzanów	Pow. gruntu po przeliczeniu udziału Gminy Chrzanów /ha/	Wartość gruntu /zł/	Ilość lokali ogółem	Lokale mieszkalne ogółem	Lokale użytkowe ogółem	Lokale sprzedane ogółem	Lokale użytkowe w zasobie	Lokale w zasobie ogółem	Lokale mieszkalne w zasobie
1	3 Maja	2	608	205	0,5179	0,0315	64 411	12	10	2	2	2	10	8
2	3 Maja	3	228	544	0,6735	0,0154	83 536	8	7	1	2	1	6	5
3	3 Maja	6	293	205	0,6163	0,0181	37 018	8	8	0	3	0	5	5
4	Aleja Henryka	35	664	205	0,2212	0,0147	30 110	17	14	3	9	1	8	7
5	Aleja Henryka	52a	1894	205	0,1657	0,0314	64 336	24	24	0	20	0	4	4
6	Aleja Henryka	41a	1218	205	0,2730	0,0333	68 165	18	18	0	13	0	5	5
7	Broniewskiego	13	941	205	0,0000	0,0000	0	20	20	0	20	0	0	0
8	Dobczycka	11c	346	544	0,000	0,0000	0	4	4	0	3	0	1	1
9	Grunwaldzka	3	281	205	0,7177	0,0202	41 343	16	14	2	5	2	11	9
10	Grunwaldzka	18	899	205	0,0710	0,0064	13 085	12	11	1	10	1	2	1
11	Fabryczna	29A	2930	80	0,4690	0,1374	109 934	50	50	0	25	0	25	25
12	Jagiellońska	13	384	205	0,4002	0,0154	31 504	15	15	0	8	0	7	7
13	Kadłubek	23	335	544	0,0189	0,0006	3 444	7	6	1	6	1	1	0
14	Kolonia Stella	1	722	80	0,3275	0,0237	18 916	13	13	0	7	0	6	6
15	Kolonia Stella	7	731	80	0,2085	0,0152	12 193	18	18	0	14	0	4	4
16	Kolonia Stella	12	899	80	0,2932	0,0264	21 087	18	18	0	13	0	5	5
17	Kolonia Stella	18	620	80	0,4097	0,0254	20 321	18	18	0	10	0	8	8
18	Kolonia Stella	21	941	80	0,4365	0,0411	32 860	18	18	0	10	0	8	8
19	Kolonia Stella	25	1021	80	0,3513	0,0359	28 694	18	18	0	12	0	6	6
20	Kolonia Stella	27	1141	80	0,1080	0,0123	9 858	18	18	0	16	0	2	2
21	Kolonia Stella	28	779	80	0,0695	0,0054	4 331	18	18	0	15	0	3	3
22	Kolonia Stella	14	1439	80	0,2024	0,0291	23 300	18	18	0	14	0	4	4
23	Kolonia Stella	19	573	80	0,3476	0,0199	15 934	16	13	3	11	2	5	3
24	Kolonia Stella	23	1462	80	0,2002	0,0293	23 415	19	19	0	15	0	4	4
25	Kolonia Stella	24	1289	80	0,0585	0,0075	6 033	18	18	0	17	0	1	1
26	Kolonia Stella	15	1387	80	0,4934	0,0684	54 748	18	18	0	9	0	9	9
27	Kolonia Stella	16	1286	80	0,3217	0,0414	33 096	18	18	0	12	0	6	6
28	Kolonia Stella	20	1032	80	0,6630	0,0684	54 737	18	18	0	6	0	12	12

29	Kościuszki	20	421	205	0,0000	0,0000	0	8	6	2	8	0	0	0
30	Kroczyrniecz	2g	1068	80	0,5399	0,0577	46 129	9	9	0	4	0	5	5
31	Kroczyrniecz	2b	1172	80	0,1409	0,0165	13 211	6	6	0	5	0	1	1
32	Kroczyrniecz	2c	683	80	0,1300	0,0089	7 103	6	6	0	4	0	2	2
33	Mieszka I	10	1302	205	0,0449	0,0059	11 984	45	45	0	43	0	2	2
34	Mydlana	59	1025	80	0,2232	0,0229	18 302	4	4	0	3	0	1	1
35	Oświęcimska	15	441	205	0,4100	0,0181	37 066	6	4	2	2	2	4	2
36	Józefa Patelskiego	6	5490	80	0,1124	0,0617	49 366	75	75	0	67	0	8	8
37	Józefa Patelskiego	3	3331	80	0,2003	0,0667	53 376	40	40	0	32	0	8	8
38	Księdza J.Popieluszki	6	1458	205	0,0416	0,0061	12 434	45	45	0	43	0	2	2
39	W.Puchalskiego	2	1922	80	0,1246	0,0240	19 158	21	20	1	18	1	3	2
40	W.Puchalskiego	5	1328	80	0,1454	0,0193	15 447	20	20	0	17	0	3	3
41	Sądowa	4	473	544	0,4395	0,0208	113 089	12	11	1	5	1	7	6
42	Sądowa	6	96	544	0,1758	0,0017	9 181	4	4	0	3	0	1	1
43	Słowackiego	6	931	205	0,0000	0,0000	0	13	10	3	12	1	1	0
44	Słowackiego	17	315	205	0,7926	0,0250	51 182	7	7	0	1	0	6	6
45	Śląska	1	382	205	0,2637	0,0101	20 650	11	10	1	8	0	3	3
46	Śląska	52a	1360	80	0,1270	0,0173	13 812	12	12	0	10	0	2	2
47	Śląska	56a	1154	80	0,0000	0	0	16	16	0	16	0	0	0
48	Śląska	58	1468	80	0,3677	0,0540	43 183	9	9	0	5	0	4	4
49	Śląska	58a	1300	80	0,2898	0,0377	30 139	16	16	0	11	0	5	5
50	Śląska	5	260	205	0,3083	0,0080	16 432	8	7	1	5	1	3	2
51	Śląska	11	569	205	0,0000	0,0000	0	6	6	0	5	0	1	1
	Razem		54292			1,2557	1 487 656	874	850	24	634	16	240	224

Tabela 12.5.2 - stan na 31.12.2018r.

Wykaz budynków, w których sprzedano lokale mieszkalne wraz ze sprzedażą udziału w gruncie

l.p.	Ulica	Nr	Pow. gruntu /m <sup>2</sup> /	Wartość 1 m <sup>2</sup>	Udział w gruncie Gminy Chrzanów	Pow. gruntu po przeliczeniu udziału Gminy Chrzanów /ha/	Wartość gruntu /zł/	Ilość lokali ogółem	Lokale mieszkalne ogółem	Lokale użytkowe ogółem	Lokale sprzedane ogółem	Lokale użytkowe w zasobie	Lokale w zasobie ogółem	Lokale mieszkalne w zasobie	Garaże / wymiennikow nie / stacje TRAF0 / inne
1	3 Maja	2	608	205	0,5179	0,0315	64 411	11	9	2	4	1	7	5	1
2	3 Maja	3	228	544	0,6735	0,0154	83 536	8	7	1	3	1	5	4	0
3	3 Maja	6	293	205	0,6163	0,0181	37 018	8	8	0	3	0	5	5	0
4	Aleja Henryka	35	664	205	0,2212	0,0147	30 110	17	14	3	10	1	7	6	0
5	Aleja Henryka	52a	1894	205	0,1657	0,0314	64 336	24	24	0	20	0	4	4	0
6	Aleja Henryka	41a	1218	205	0,2730	0,0333	68 165	18	18	0	13	0	5	5	0
7	Grunwaldzka	3	281	205	0,7177	0,0202	41 343	16	14	2	5	2	11	9	0
8	Grunwaldzka	18	899	205	0,0710	0,0064	13 085	12	11	1	11	0	1	1	0
9	Fabryczna	29A	2930	80	0,4690	0,1374	109 934	50	50	0	25	0	25	25	0
10	Jagiellońska	13	384	205	0,4002	0,0154	31 504	15	15	0	8	0	7	7	0
11	Kadłubek	23	335	544	0,0189	0,0006	3 444	7	6	1	6	0	1	0	1
12	Kolonia Stella	1	722	80	0,3275	0,0237	18 916	13	13	0	7	0	6	6	0
13	Kolonia Stella	7	731	80	0,2085	0,0152	12 193	18	18	0	14	0	4	4	0
14	Kolonia Stella	12	899	80	0,2932	0,0264	21 087	18	18	0	13	0	5	5	0
15	Kolonia Stella	18	620	80	0,4097	0,0254	20 321	18	18	0	10	0	8	8	0
16	Kolonia Stella	21	941	80	0,4365	0,0411	32 860	18	18	0	10	0	8	8	0
17	Kolonia Stella	25	1021	80	0,3513	0,0359	28 694	18	18	0	12	0	6	6	0
18	Kolonia Stella	27	1141	80	0,1080	0,0123	9 858	18	18	0	16	0	2	2	0
19	Kolonia Stella	28	779	80	0,0695	0,0054	4 331	18	18	0	15	0	3	3	0
20	Kolonia Stella	14	1439	80	0,2024	0,0291	23 300	18	18	0	14	0	4	4	0
21	Kolonia Stella	19	573	80	0,3476	0,0199	15 934	18	17	1	11	0	7	7	0
22	Kolonia Stella	23	1462	80	0,2002	0,0293	23 415	19	19	0	15	0	4	4	0
23	Kolonia Stella	24	1289	80	0,0585	0,0075	6 033	18	18	0	17	0	1	1	0
24	Kolonia Stella	15	1387	80	0,4934	0,0684	54 748	18	18	0	9	0	9	9	0
25	Kolonia Stella	16	1286	80	0,3217	0,0414	33 096	18	18	0	12	0	6	6	0
26	Kolonia Stella	20	1032	80	0,6630	0,0684	54 737	18	18	0	6	0	12	12	0
27	Kroczyńskich	2g	1068	80	0,5399	0,0577	46 129	9	9	0	4	0	5	5	0
28	Kroczyńskich	2b	1172	80	0,1409	0,0165	13 211	6	6	0	5	0	1	1	0
29	Kroczyńskich	2c	683	80	0,1300	0,0089	7 103	6	6	0	4	0	2	2	0
30	Mieszka I	10	1302	205	0,0449	0,0059	11 984	45	45	0	43	0	2	2	0



31	Mydlana	59	1025	80	0,2232	0,0229	18 302	4	4	0	3	0	1	1	0
32	Oświęcimska	15	441	205	0,4100	0,0181	37 066	6	4	2	2	0	4	2	2
33	Józefa Patelskiego	6	5490	80	0,1124	0,0617	49 366	75	75	0	67	0	8	8	0
34	Józefa Patelskiego	3	3331	80	0,2003	0,0667	53 376	40	40	0	32	0	8	8	0
35	Księdza J Popieluszki	6	1458	205	0,0416	0,0061	12 434	45	45	0	43	0	2	2	0
36	W Puchalskiego	2	1922	80	0,1246	0,0240	19 158	22	20	2	18	1	4	2	1
37	W Puchalskiego	5	1328	80	0,1454	0,0193	15 447	20	20	0	17	0	3	3	0
38	Sądowa	4	473	544	0,4395	0,0208	113 089	12	11	1	6	1	6	5	0
39	Sądowa	6	96	544	0,1758	0,0017	9 181	4	4	0	3	0	1	1	0
40	Słowackiego	17	315	205	0,7926	0,0250	51 182	7	7	0	1	0	6	6	0
41	Śląska	1	382	205	0,2637	0,0101	20 650	11	10	1	8	0	3	3	0
42	Śląska	52a	1360	80	0,1270	0,0173	13 812	12	12	0	10	0	2	2	0
43	Śląska	58	1468	80	0,3677	0,0540	43 183	9	9	0	5	0	4	4	0
44	Śląska	58a	1300	80	0,2898	0,0377	30 139	16	16	0	11	0	5	5	0
45	Śląska	5	260	205	0,3083	0,0080	16 432	8	7	1	5	0	3	2	1
	Razem		49930			1,2557	1 487 656	809	791	18	576	7	233	220	6

*Część V*

*Mienie o nie uregulowanym stanie prawnym –  
mienie posiadane*

**Tabela nr 13 - łączna wartość mienia posiadanego (o nie uregulowanym na rzecz Gminy Chrzanów stanie prawnym)**

Nazwa jednostki	Stan na dzień 01.01.2018r.			Stan na dzień 31.12.2018r.			Zmiany netto /zł/ w okresie 01.01.2018/ 31.12.2018 (+/-)
	Brutto /zł/	Umorzenie /zł/	Netto /zł/	Brutto /zł/	Umorzenie /zł/	Netto /zł/	
<b>A. Aktywa trwałe</b>	<b>4 228 991</b>	<b>0</b>	<b>4 228 991</b>	<b>4 463 536</b>	<b>0</b>	<b>4 463 536</b>	<b>234 545</b>
<b>II. Rzeczowe aktywa trwałe</b>	<b>4 228 991</b>	<b>0</b>	<b>4 228 991</b>	<b>4 463 536</b>	<b>0</b>	<b>4 463 536</b>	<b>234 545</b>
<i>1. Środki trwałe</i>	<i>4 228 991</i>	<i>0</i>	<i>4 228 991</i>	<i>4 463 536</i>	<i>0</i>	<i>4 463 536</i>	<i>234 545</i>
1.1. Grunty	4 228 991	0	4 228 991	4 400 363	0	4 400 363	171 372
1.2. Budynki, lokale i obiekty inżynierii lądowej i wodnej	0	0	0	63 173	0	63 173	63 173

Tabela nr 13.1 - struktura i zmiany mienia posiadanego

Nazwa jednostki	Stan na dzień 01.01.2018r.			Stan na dzień 31.12.2018r.			Zmiany netto /zł/ w okresie 01.01.2018/ 31.12.2018 (+/-)
	Brutto /zł/	Umorzenie /zł/	Netto /zł/	Brutto /zł/	Umorzenie /zł/	Netto /zł/	
<b>A.Aktywa trwałe</b>	<b>4 228 991</b>	<b>0</b>	<b>4 228 991</b>	<b>4 463 536</b>	<b>0</b>	<b>4 463 536</b>	<b>234 545</b>
<b>II.Rzeczowe aktywa trwałe</b>	<b>4 228 991</b>	<b>0</b>	<b>4 228 991</b>	<b>4 463 536</b>	<b>0</b>	<b>4 463 536</b>	<b>234 545</b>
<b>1.Środki trwałe</b>	4 228 991	0	4 228 991	4 463 536	0	4 463 536	234 545
<b>1.1.Grunty</b>	4 228 991	0	4 228 991	4 400 363	0	4 400 363	171 372
<b>1.2.Budynki, lokale i obiekty inżynierii lądowej i wodnej</b>	0	0	0	63 173	0	63 173	63 173
Miejski Zarząd Zasobów Komunalnych w Chrzanowie	0	0	0	63 173	0	63 173	63 173

**Tabela nr 13.2 - struktura i zmiany mienia posiadanego w administracji  
Miejskiego Zarządu Zasobów Komunalnych w Chrzanowie**

Nazwa jednostki	Stan na dzień 01.01.2018r.			Stan na dzień 31.12.2018r.			Zmiany netto /zł/ w okresie 01.01.2018/ 31.12.2018 (+/-)
	Brutto /zł/	Umorzenie /zł/	Netto /zł/	Brutto /zł/	Umorzenie /zł/	Netto /zł/	
<b>A.Aktywa trwałe</b>	<b>0</b>	<b>0</b>	<b>0</b>	<b>63 173</b>	<b>0</b>	<b>63 173</b>	<b>63 173</b>
<b>II.Rzeczowe aktywa trwałe</b>	<b>0</b>	<b>0</b>	<b>0</b>	<b>63 173</b>	<b>0</b>	<b>63 173</b>	<b>63 173</b>
<b>I.Środki trwałe</b>	<b>0</b>	<b>0</b>	<b>0</b>	<b>63 173</b>	<b>0</b>	<b>63 173</b>	<b>63 173</b>
1.1.Grunty	0	0	0	0	0	0	0
1.2.Budynki, lokale i obiekty inżynierii lądowej i wodnej	0	0	0	63 173	0	63 173	63 173
1.3.Urządzenia techniczne i maszyny	0	0	0	0	0	0	0
1.5.Inne środki trwałe	0	0	0	0	0	0	0
<b>2.Inwestycje rozpoczęte</b>	<b>0</b>	<b>0</b>	<b>0</b>	<b>0</b>	<b>0</b>	<b>0</b>	<b>0</b>

*Część VI*

*Dodatkowe informacje o mieniu komunalnym*

Tabela 14. Nieruchomości oddane w trwały zarząd

Lp.	Nazwa jednostki budżetowej	Adres	Nr działki	Pow. gruntu /m <sup>2</sup> /	Wartość gruntu /zł/
<b>I</b>	<b>Grunty oddane w trwały zarząd placówkom oświatowym - własność:</b>			<b>141 792</b>	<b>14 629 454</b>
1	Szkoła Podstawowa Nr 1	Ul. Borelowskiego 1	1156/25	10 103	2 071 115
			1156/531	13 063	2 677 915
			1156/485	188	38 540
			1156/488	845	173 225
			1156/489	38	7 790
			1156/490	11	2 255
			1318/14	57	11 685
2	Szkoła Podstawowa nr 3	Al. Henryka 43-45	3546/499	7 792	1 597 360
3	Szkoła Podstawowa Nr 5	Ul. Fabryczna 23 a	4005/16	10 181	814 480
4	Szkoła Podstawowa Nr 6	Ul. Dworska 5	108/49	5 265	421 200
5	Szkoła Podstawowa nr 8	Ul. Pogorska 8 C	4640/1	26 454	2 116 320
			3816/5	14	1 120
6	Szkoła Podstawowa nr 10	Ul. Wyszyńskiego 19	424/192	487	46 599
7	Szkoła Podstawowa w Balinie	Ul. Jaworznicka 139	1438/45	7 986	175 692
8	Szkoła Podstawowa w Plazie	Ul. Wiosny Ludów 24	175/2	6 446	141 812
			183	201	4 422
			185	1 590	51 445
			186	191	7 482
			2999	68	2 664
			3000	295	11 556
9	Szkoła Podstawowa w Luszowicach	Ul. Przybyszewskiego 6	583/3	10 787	237 314
10	Przedszkole Samorządowe Nr 1	Ul. Śląska 74 b	2548/12	3 288	263 040
11	Przedszkole Samorządowe Nr 2	Ul. Dworska 2	90/1	1 677	134 160
12	Przedszkole Samorządowe Nr 4	Ul. Wyszyńskiego 5	424/12	5 555	444 400
13	Przedszkole Samorządowe Nr 5	Ul. Kościuszki 27	3546/133	1 672	342 760
			3546/289	1 281	262 605
			3546/472	229	46 945
14	Przedszkole Samorządowe Nr 7	Ul. Ofiar Faszyzmu 1	1156/267	4 005	821 025
15	Przedszkole Samorządowe Nr 8	Ul. Kościuszki 10	3546/85	1 368	280 440
16	Przedszkole Samorządowe Nr 9	Ul. Brzezina 14	4641	5 282	422 560
17	Przedszkole Samorządowe Nr 10	Ul. Sikorskiego 6	416/252	5 174	413 920
			416/192	141	11 280
			416/208	24	1 920
18	Przedszkole Samorządowe Nr 11	Ul. Fabryczna 25	4005/269	6 076	486 080
19	Przedszkole Samorządowe Nr 13	Ul. E. Narodowej 7	522/2	178	3 916
			522/5	905	19 910
			522/6	221	4 862
			522/7	27	594
			3900	707	15 554
20	Przedszkole Samorządowe Nr 15	Ul. Wiosny Ludów 16a	2973	1 920	41 492
<b>II</b>	<b>Grunty oddane w trwały zarząd pozostałym jednostkom budżetowym:</b>			<b>21 561</b>	<b>2 198 927</b>
1	Żłobek Miejski w Chrzanowie	Ul. Mieszka I 4A	1216/11	2 779	569 695
2	Kryta pływalnia	Ul. Mydlana 20	4642/4	8 813	705 040
3	Droga do Krytej Pływalni i SP nr 8		4642/6	1 163	93 040
4	Centrum Usług Socjalnych -	Ul. Kol. Stella 14	4005/32	1 482	118 560
			4005/134	136	10 880
			827/25	6 915	553 200
5	MZZK	Ul. Garncarska 4	5038	108	58 752
			5037/1	104	56 576
			5756/1	61	33 184
<b>Razem I + II:</b>				<b>163 353</b>	<b>16 828 381</b>
<b>III</b>	<b>Grunty oddane w trwały zarząd jednostce oświatowej - współwłasność:</b>			<b>6 735</b>	<b>538 764</b>
1	Szkoła Podstawowa nr 10	Ul. Wyszyńskiego 19	424/193	6 735	538 764
<b>IV</b>	<b>Grunty oddane w trwały zarząd Urzędowi Miejskiemu w Chrzanowie</b>			<b>4 608</b>	<b>944 640</b>
1	Urząd Miejski	Al. Henryka 20 i 30	5099 i 3546/517	4 608	944 640
<b>Ogółem I + II + III + IV:</b>				<b>174 696</b>	<b>18 311 785</b>

**Tabela 15.1 - Informacja o gruntach o uregulowanym na rzecz  
Gminy Chrzanów stanie prawnym w całości**

L.p.	Wyszczególnienie	Stan na 01.01.2018r.		Stan na 31.12.2018r.		Zmiany netto /zł/ w okresie 01.01.2018r /31.12.2018r.(+/-)
		Powierzchnia /m <sup>2</sup> /	Wartość /zł/	Powierzchnia /m <sup>2</sup> /	Wartość /zł/	
<b>I</b>	<b>ZASÓB</b>	<b>7 889 723</b>	<b>526 921 628</b>	<b>7 860 019</b>	<b>524 250 700</b>	<b>-2 670 927</b>
<b>1.</b>	<i>Tereny zabudowane i tereny niezabudowane w tym:</i>	<b>7 889 723</b>	<b>526 921 628</b>	<b>7 860 019</b>	<b>524 250 700</b>	<b>-2 670 927</b>
<b>1.1.</b>	Drogi gminne będące własnością Gminy Chrzanów	1 486 164	113 662 933	1 491 766	114 044 431	381 498
<b>1.2.</b>	W administracji MZZK w Chrzanowie	63 685	9 746 989	61 177	9 469 535	-277 453
<b>1.3.</b>	W administracji MZZK w Chrzanowie - odpowiadające udziałowi gminy w nieruchomości wspólnej - dot. budynków ze sprzedażą lokali z udziałem w użytkowaniu wieczystym w gruncie	8 220	1 791 689	8 220	1 791 689	0
<b>1.4.</b>	W trwałym zarządzie Urzędu Miejskiego w Chrzanowie (Urząd Stanu Cywilnego, Urząd Miejski w Chrzanowie)	4 608	944 640	4 608	944 640	0
<b>1.5.</b>	W użytkowaniu Miejskiego Ośrodka Kultury Sportu i Rekreacji w Chrzanowie	64 596	11 549 995	64 596	11 549 995	0
<b>1.6.</b>	Oddane w trwały zarząd jednostkom budżetowym	166 644	17 094 381	163 353	16 828 381	-266 000
<b>1.7.</b>	Urząd Miejski w Chrzanowie - prawo użytkowania wieczystego przysługujące Gminie Chrzanów	7 694	21 301	0	0	-21 301
<b>2.</b>	<i>Urząd Miejski w Chrzanowie - prawo użytkowania wieczystego przysługujące Gminie Chrzanów - ewidencja pozabilansowa</i>	<b>0</b>	<b>0</b>	<b>14 309</b>	<b>186 697</b>	<b>186 697</b>
<b>3.</b>	<b>TERENY ODDANE W UŻYTKOWANIE WIECZYSTE</b>	<b>1 166 383</b>	<b>100 390 883</b>	<b>1 203 192</b>	<b>103 330 728</b>	<b>2 939 845</b>
	<i>Ogółem zasób i wieczyste użytkowanie:</i>	<b>9 056 106</b>	<b>627 312 510</b>	<b>9 063 211</b>	<b>627 581 428</b>	<b>268 918</b>
	<i>Ogółem bez trwałego zarządu przekazanego do ewidencji księgowej poszczególnym jednostkom</i>	<b>8 820 259</b>	<b>597 723 495</b>	<b>8 844 963</b>	<b>598 445 110</b>	<b>721 615</b>



**Tabela 15.2 - Informacja o gruntach, w których Gmina Chrzanów posiada udział**

Lp.	Wyszczególnienie	Stan na 01.01.2018r.		Stan na 31.12.2018r.		Zmiany netto /zł/ w okresie 01.01.2018r /31.12.2018r.(+/-)
		Powierzchnia /m <sup>2</sup> /	Wartość /zł/	Powierzchnia /m <sup>2</sup> /	Wartość /zł/	
<b>I</b>	<b>ZASÓB</b>	168 042	8 438 598	<b>169 666</b>	<b>8 851 555</b>	412 957
1.	<i>Tereny zabudowane i tereny niezabudowane w tym:</i>	168 042	8 438 598	<b>169 666</b>	<b>8 851 555</b>	412 957
1.1.	Grunty pod budynkami , w których sprzedano lokale mieszkalne wraz ze sprzedażą udziału w gruncie	12 557	1 487 656	12 557	1 487 656	0
1.2.	w administracji MZZK w Chrzanowie - grunt pod budynkami , w których Gmina Chrzanów posiada udział	1 379	174 970	1 379	174 970	0
1.3.	pod budynkami, w których gmina posiada udział w dyspozycji osób fizycznych	157	12 560	157	12 560	0
1.4.	w trwałym zarządzie Szkoła Podstawowa nr 10 - współwłasność	6 735	538 764	6 735	538 764	0
2.	<i>Urząd Miejski w Chrzanowie - prawo użytkowania wieczystego przysługujące Gminie Chrzanów - ewidencja pozabilansowa</i>	0	0	<b>292</b>	<b>2 592</b>	2 592
	<i>Ogółem bez trwałego zarządu przekazanego do ewidencji księgowej poszczególnym jednostkom</i>	161 307	7 899 834	<b>163 223</b>	<b>8 315 383</b>	415 549

**Tabela 15.3 - Informacja o mieniu posiadanym Gminy Chrzanów**

L.p.	Wyszczególnienie	Stan na 01.01.2018r.		Stan na 31.12.2018r.		Zmiany netto /zł/ w okresie 01.01.2018r /31.12.2018r.(+/-)
		Powierzchnia /m2/	Wartość /zł/	Powierzchnia /m2/	Wartość /zł/	
1.	Tereny nie zabudowane	141 731	2 301 453	159 389	2 474 939	173 486
2.	Drogi gimne	47 154	1 927 538	47 021	1 925 424	-2 114
<b>Ogółem:</b>		<b>188 885</b>	<b>4 228 991</b>	<b>206 410</b>	<b>4 400 363</b>	<b>171 372</b>

*Informacja o drogach gminnych*

Rodzaj nawierzchni dróg	Stan na dzień 01.01.2018r.			Stan na dzień 31.12.2018 r.			Zmiany w okresie 01.01.2018 / 31.12.2018 /km/
	Ilość dróg na terenie obrębów miejskich /km/	Ilość dróg na terenie obrębów wiejskich /km/	Ogółem /km/	Ilość dróg na terenie obrębów miejskich /km/	Ilość dróg na terenie obrębów wiejskich /km/	Ogółem /km/	
Bitumiczna	60,1	61,8	121,9	59,7	61,8	121,5	-0,4
Betonowa	0,9	0,1	1,0	0,9	0,1	1,0	0,0
Kostka	2,9	0,2	3,1	3,3	0,2	3,5	0,4
Tłuczniowa	2,1	1,1	3,2	2,1	1,1	3,2	0,0
Gruntowa	2,7	4,5	7,2	2,7	4,5	7,2	0,0
<b>Razem</b>	<b>68,7</b>	<b>67,7</b>	<b>136,4</b>	<b>68,7</b>	<b>67,7</b>	<b>136,4</b>	<b>0,0</b>

*Informacja o sieciach oświetleniowych*

Rodzaj nawierzchni dróg	Stan na dzień 01.01.2018r. /km/	Stan na dzień 31.12.2018r. /km/	Zmiany w okresie 01.01.2018 / 31.12.2018r. /km/
Kilometraż sieci oświetleniowych przy drogach	22,7	23,8	1,1

**Opis rzeczowy do tabel: 15.1, 15.2, 15.3, dotyczących zmian powierzchni i wartości  
gruntów ujętych w gminnej ewidencji zasobu gminnego Gminy Chrzanów w okresie  
od 01.01.2018 r. do 31.12.2018r.**

Zgodnie z danymi przedstawionymi w tabelach 15.1, 15.2 niniejszej informacji powierzchnia gruntów gminnych, którą stanowią nieruchomości z gminnego zasobu nieruchomości Gminy Chrzanów (tj. nieruchomości, będące własnością Gminy; nieruchomości, w których Gmina posiada udział) oraz nieruchomości, stanowiące własność Gminy Chrzanów, które zostały oddane w użytkowanie wieczyste wynosi **923,28 ha**.

Na dzień 31 grudnia 2018r. nieruchomości będące własnością Skarbu Państwa oddane w użytkowanie wieczyste Gminie Chrzanów zostały wykazane w ewidencji pozabilansowej – **1,46 ha**.

Powierzchnia gruntów ulega ciągłym zmianom, które zachodzą na skutek komunalizacji z mocy prawa, na wniosek Gminy, w wyniku obrotu cywilno – prawnego, ewentualnych darowizn i innych.

Ogółem **powierzchnia gruntów gminnego zasobu nieruchomości** Gminy Chrzanów oraz nieruchomości, stanowiących własność Gminy Chrzanów, które zostały oddane w użytkowanie wieczyste zwiększyła się o około 0,88 ha.

W okresie od **01.01.2018r.** do **31.12.2018r.** w wyniku obrotu nieruchomościami zaszły między innymi zmiany wykazane poniżej:

• **zwiększenie zasobu gminnego głównie na skutek:**

- komunalizacji z mocy prawa terenów nie zabudowanych – **0,61 ha**,
- nabycia gruntów pod drogi gminne w trybie art. 73 ustawy z dnia 13 października 1998r. „Przepisy wprowadzające ustawy reformujące administrację publiczną” (Dz.U. z 1998r. nr 133. Poz. 872 ze zm.), art. 98 ustawy z dnia 21 sierpnia 1997r. o gospodarce nieruchomościami (tekst jedn. Dz. U. z 2014r. poz. 518 ze zm.) – **ok. 0,45 ha**,
- nabycie w drodze umów cywilno - prawnych (kupna-sprzedaży, darowizny, zamiany) nieruchomości niezabudowanych – **1,46 ha**
- nabycie udziału wynoszącego ½ cz. w nieruchomości zabudowanej budynkiem nr 1 przy ul. Janiny Wojnarowskiej – **0,07 ha**
- zezwolenie na realizację inwestycji drogowej (ul. Leśna i ul. Podleśna) – **0,77 ha**

• **zmniejszenie zasobu gminnego głównie na skutek:**

- sprzedaży w drodze przetargu nieruchomości niezabudowanych – **3,88 ha**
- sprzedaży w trybie bezprzetargowym terenów niezabudowanych – **0,09 ha**
- darowizny na rzecz Województwa Małopolskiego – **0,24 ha**
- decyzji administracyjnych orzekających o zwrocie nieruchomości poprzednim właścicielom – **0,02 ha**
- sprzedaż w drodze przetargu nieruchomości zabudowanej pawilonem handlowym oraz budynkiem gospodarczym przy ul. Śląskiej – **0,23 ha**
- w drodze postępowań sądowych nieruchomości niezabudowanych – **0,42 ha**

Powierzchnia **gruntów gminnych oddanych w użytkowanie wieczyste** zwiększyła się o **3,68 ha** (stan na 01.01.2018 r. – 116,64 ha, stan na 31.12.2018 r. – 120,32 ha). Powyższą sytuację ukształtowały w ciągu okresu sprawozdawczego:

- a) zmniejszenie w wyniku przekształcenie prawa użytkowania wieczystego w prawo własności głównie na wnioski osób fizycznych – **0,01 ha**,
- b) zwiększenie w wyniku komunalizacji z mocy prawa terenów będących w użytkowaniu wieczystym osób prawnych (dawna baza PKS przy ul. Balińskiej) – **3,73 ha**.

Zgodnie z informacją zawartą w tabeli nr 15.3 powierzchnia gruntów o nie uregulowanym na rzecz Gminy Chrzanów stanie prawnym – mienie posiadane - kształtuje się na poziomie **20,64 ha**. Na powierzchnię tę składają się tereny nie zabudowane ok. **15,94 ha** oraz tereny zajęte pod gminne drogi publiczne, urządzone na gruntach prywatnych (ok. **4,7 ha**).

Ogólna powierzchnia gruntów o nie uregulowanym stanie prawnym uległa zwiększeniu w porównaniu z powierzchnią podaną w poprzedniej informacji za rok 2017. Zwiększenie powierzchni gruntów stanowiących mienie posiadane wynika głównie z rozpoczęcia procesu regulacji stanu prawnego poszczególnych nieruchomości.

Powierzchnia nieuregulowanych gruntów, zajętych pod gminne drogi publiczne jest na podobnym poziomie jaki został wykazany na koniec poprzedniego okresu sprawozdawczego tj. na 31.12.2017r. Część gruntów zajętych pod drogi została uregulowana w oparciu o przepis art. 73 ustawy z dnia 13 października 1998 r. „Przepisy wprowadzające ustawy reformujące administrację publiczną”.

Proces regulacji dotyczący dróg wymaga sporządzania dokumentacji geodezyjno-prawnej, co leży w gestii Wojewody Małopolskiego oraz wypłacenia odszkodowania na rzecz poprzednich właścicieli, jeżeli wnioski o odszkodowanie zostały wniesione w terminie do 31.12.2005r. Procesowi regulacji w tym trybie będą poddawane sukcesywnie kolejne drogi gminne i będzie on rozciągnięty w czasie.

**Należności przysługujące Gminie Chrzanów z tytułu dochodów z mienia  
w okresie od 1 stycznia 2018 do 31 grudnia 2018 roku**

Jednostka organizacyjna	Rodzaj należności	Stan na 01.01.2018r.		Stan na 31.12.2018r	
		kwota należności /zł/	w tym zaległości /zł/	kwota należności /zł/	w tym zaległości /zł/
Urząd Miejski w Chrzanowie	Wpływy z opłat za zarząd, użytkowanie i służebności	0	0	0	0
	Wpływy z opłat z tytułu użytkowania wieczystego nieruchomości	50 999	50 999	41 318	41 318
	Dochody z najmu i dzierżawy składników majątkowych	126 341	126 222	126 275	125 919
	Wpłaty z tytułu odpłatnego nabycia prawa własności oraz prawa użytkowania wieczystego	17 826	16 192	18 412	17 594
	Z tytułu przekształcenia prawa użytkowania wieczystego w prawo własności:	0	0	0	0
Zespół Ekonomiczno-Administracyjny Szkół i Przedszkoli w Chrzanowie	Z tytułu najmu lokali pozostających w użytkowaniu jednostek budżetowych	0	0	0	0
Szkoły Podstawowe		2 615	2 195	5 547	4 930
Przedszkola Samorządowe		404	404	0	0
Publiczne Gimnazjum		1 059	452	0	0
Miejski Zarząd Zasobów Komunalnych	Dochody z najmu i dzierżawy składników majątkowych	266 029	180 901	263 341	193 642
Kryta Pływalnia	Dochody z najmu i dzierżawy składników majątkowych	1 751	1 515	399	0
Żłobek Miejski w Chrzanowie	Dochody z najmu i dzierżawy składników majątkowych	0	0	0	0
Centrum Usług Socjalnych	Dochody z najmu i dzierżawy składników majątkowych	0	0	0	0
<b>Razem:</b>		<b>467 023</b>	<b>378 879</b>	<b>455 292</b>	<b>383 402</b>

**Ograniczone prawa rzeczowe przysługujące Gminie Chrzanów  
stan na 31.12.2018r.**

Na rzecz Gminy Chrzanów ustanowionych jest 9 hipotek przymusowych na łączną kwotę **265 033,65 zł** tytułem zabezpieczenia przysługujących Gminie Chrzanów należności. Szczegółowe informacje zestawione są w tabeli poniżej:

Księga wieczysta nr	Kwota hipoteki przymusowej ustanowionej na rzecz Gminy Chrzanów	Zabezpieczenie należności Gminy Chrzanów z tytułu
KRIC/00091957/9	123 690,00	Rozłożonej na raty opłaty za przekształcenie prawa użytkowania wieczystego nieruchomości w prawo własności
KRIC/00075743/8	118 489,50	
KRIC/00009479/3	1958,12	Opłat rocznych za użytkowanie wieczyste nieruchomości
KRIC/00063110/5	100,73	
KRIC/00054815/1	99,68	
KRIC/00077560/5	3 344,83	Zaległego czynszu dzierżawnego bądź należności odszkodowawczych za bezumowne korzystanie z nieruchomości gminnych
KRIC/00069517/0	12 476,28	
KRIC/00022277/6	4 874,51	
Razem:	265 033,65	

Na rzecz Gminy Chrzanów jako właściciela niżej wymienionych nieruchomości, ustanowione są służebności gruntowe:

- a) służebność gruntowa polegająca na obciążeniu działki, oznaczonej w operacie ewidencji gruntów i budynków jedn. ewid. Chrzanów miasto obręb Chrzanów nr 2872/3, stanowiącej własność osoby fizycznej, dla potrzeb przejścia i przejazdu na rzecz każdorazowego właściciela działek nr 2905/8, 2966, 2880, 2879, w okolicy ul. Śląskiej 62b w Chrzanowie,
- b) służebność gruntowa polegająca na obciążeniu działki oznaczonej w operacie ewidencji gruntów i budynków jedn. ewid. Chrzanów miasto obręb Chrzanów nr 3546/357, będącej własnością Skarbu Państwa, w zarządzie Powiatowej Stacji Sanitarno-Epidemiologicznej w Chrzanowie, dla potrzeb przejścia i przejazdu na rzecz każdorazowego właściciela działki nr 5170 w okolicy ul. Siennej w Chrzanowie,
- c) służebność gruntowa polegająca na prawie przejazdu i przechodu przez działki gminne położone w Trzebini, jedn. ewid. Trzebinia miasto obręb Wodna nr 658/22 o pow. 0,0895 ha oraz 570/3 o pow. 0,0965 ha, pasem o szerokości około 4 metrów, na rzecz każdorazowego właściciela działki numer 757/5 o pow. 0,4423 ha, jedn. ewid. Chrzanów obszar wiejski obręb Luszowice, w okolicy ul. Wodzińskiej w Luszowicach.
- d) służebność gruntowa polegająca na prawie przejazdu i przechodu przez działkę położoną w Trzebini, jedn. ewid. Trzebinia miasto obręb Wodna nr 570/4, pasem o szerokości około 5 metrów, na rzecz każdorazowego właściciela działki numer 757/5 o pow. 0,4423 ha, jedn. ewid. Chrzanów obszar wiejski obręb Luszowice, w okolicy ul. Wodzińskiej w Luszowicach.
- e) służebność gruntowa polegająca na prawie przejazdu i przejścia po działce oznaczonej w ewidencji gruntów jedn. ewid. Chrzanów obszar wiejski, obręb Luszowice nr 143/1 o pow. 0,2531 ha, pasem szerokości około 6 metrów, na rzecz każdorazowych właścicieli nieruchomości obejmujących działki oznaczone w operacie ewidencji gruntów i budynków jedn. ewid. Chrzanów obszar wiejski obręb

Luszowice nr 137/12 o pow. 3,9090 ha, 154 o pow. 0,2708 ha, 157/1 o pow. 0,1839 ha, 161/1 pow. 0,7646 ha.

f) służebność gruntowa polegająca na prawie przejazdu i przejścia oraz przeprowadzenia mediów po działkach oznaczonych w ewidencji gruntów jedn. ewid. Chrzanów obszar wiejski, obręb Luszowice nr 1681 o pow. 0,3492 ha, 1680/4 o pow. 0,2480 ha, 1679/3 o pow. 0,2211 ha, w zakresie terenowym stanowiącym pas gruntu o szerokości 6,0 m, na rzecz każdorazowych właścicieli nieruchomości obejmującej działkę oznaczoną w operacie ewidencji gruntów i budynków jedn. ewid. Chrzanów obszar wiejski obręb Luszowice nr 1683 o pow. 0,2473 ha.

g) służebność gruntowa polegająca na prawie:

- przechodu i przejazdu na prawie użytkowania wieczystego nieruchomości położonej w Płazie, będącej własnością Skarbu Państwa składającej się z działek oznaczonych w ewidencji gruntów i budynków jednostka ewidencyjna Chrzanów - obszar wiejski, obręb Płaza:

- nr 1543/18 o pow. 0,2624 ha i nr 1543/65 o pow. 0,1802 ha, objętych księgą wieczystą KR1C/00064336/2 – pasem gruntu o szerokości 6 m, przy czym południową granicę tego pasa wyznacza linia pokrywająca się z południową granicą działki nr 1543/18, na odcinku do punktu wspólnego działek nr 1543/18, 1543/81, przy czym począwszy od północno-wschodniego naroża działki nr 1543/81 z działką nr 1543/18 pas ten przybiera szerokość odpowiadającą całej szerokości działki nr 1543/18,

- nr 1543/82 o pow. 0,0717 ha, objętej księgą wieczystą KR1C/00064336/2 – pasem gruntu o szerokości odpowiadającej całej szerokości działki nr 1543/82, na długości począwszy od zachodniej granicy działki nr 1543/18 do końca południowej granicy działki nr 1543/80,

- postoju i parkowania na prawie użytkowania wieczystego nieruchomości położonej w Płazie, będącej własnością Skarbu Państwa składającej się z działek oznaczonych w ewidencji gruntów i budynków jednostka ewidencyjna Chrzanów - obszar wiejski, obręb Płaza:

- nr 1543/13 o pow. 0,2014 ha, objętej księgą wieczystą KR1C/00064336/2 – pasem gruntu odpowiadającemu całej szerokości działki nr 1543/13 na długości 22,0 m, przy czym północna granica pasa służebnego pokrywa się z linią wyznaczoną przez północną granicę działki nr 1543/18,

- nr 1543/20 o pow. 0,8842 ha, objętej księgą wieczystą KR1C/00064336/2 – w pasie gruntu odpowiadającemu całej szerokości działki 1543/20, na długości 30,0 m, przy czym północna granica pasa służebnego pokrywa się z północną granicą działki nr 1543/20,

- przechodu na prawie użytkowania wieczystego nieruchomości położonych w Płazie, będących własnością Skarbu Państwa składających się z działek oznaczonych w ewidencji gruntów i budynków jednostka ewidencyjna Chrzanów - obszar wiejski, obręb Płaza nr 1543/79 o pow. 0,0695 ha, 1543/60 o pow. 0,5148 ha, objętych księgą wieczystą KR1C/00064336/2 oraz 1543/32 o pow. 0,4003 ha, objętej księgą wieczystą KR1C/00055823/7 – pasem gruntu o szerokości 6,0 m wzdłuż północnej granicy działki nr 1543/32 począwszy od północno-wschodniej granicy działki 1543/32 na długości około 23,0 m, po czym pas ten zawęża się do szerokości 2,0 m do punktu wspólnego działek 1543/61, 1543/32, 1543/60, a następnie pasem o szerokości 2,0 m wzdłuż północnej i północno-zachodniej granicy działki nr 1543/60, po czym pas ten przebiega szerokość 4,0 m i przechodzi pod kątem prostym przez działkę nr 1543/79, przy czym północną granicę pasa wyznacza linia oparta od strony północnej na północno-wschodnim narożniku działki 1543/80.



## Użytkowanie nieruchomości przysługujące Gminie Chrzanów:

- a) nieodpłatne użytkowanie działki, oznaczonej w operacie ewidencji gruntów i budynków jedn. ewid. Chrzanów obszar wiejski obręb Balin nr 4134/2, w zakresie terenowym niezbędnym dla racjonalnego korzystania ze słupa oświetleniowego solarnego wykonanego przez Gminę Chrzanów o powierzchni użytkowej 5,76 m<sup>2</sup>,
- b) nieodpłatne użytkowanie działki, oznaczonej w operacie ewidencji gruntów i budynków jedn. ewid. Chrzanów obszar wiejski obręb Balin nr 1163/7, w zakresie terenowym niezbędnym dla racjonalnego korzystania ze słupa oświetleniowego solarnego wykonanego przez Gminę Chrzanów o powierzchni użytkowej 4,99 m<sup>2</sup>,
- c) nieodpłatne użytkowanie działki, oznaczonej w operacie ewidencji gruntów i budynków jedn. ewid. Chrzanów obszar wiejski obręb Balin nr 4108/2, w zakresie terenowym niezbędnym dla racjonalnego korzystania ze słupa oświetleniowego solarnego wykonanego przez Gminę Chrzanów o powierzchni użytkowej 2,09 m<sup>2</sup>,
- d) nieodpłatne użytkowanie działki, oznaczonej w operacie ewidencji gruntów i budynków jedn. ewid. Chrzanów miasto obręb Kąty nr 204/2, w zakresie terenowym niezbędnym dla racjonalnego korzystania ze słupa oświetleniowego solarnego wykonanego przez Gminę Chrzanów o powierzchni użytkowej 9,92 m<sup>2</sup>.

*Część VII*

*Dochody z mienia*

**Dochody z mienia w okresie od 01.01.2018-31.12.2018 oraz planowane do uzyskania w 2019.**

<b>Wyszczególnienie dochodów z mienia</b>	<b>Dochód uzyskany za okres 01.01.2018r. do 31.12.2018 r. /zł/</b>	<b>Planowany dochód na 2019 r. /zł/</b>
Z tytułu trwałego zarządu, użytkowania i służebności	157 614	60 000
opłat z tytułu użytkowania wieczystego nieruchomości	294 818	400 000
Dochody z najmu i dzierżawy składników majątkowych	1 383 680	1 365 680
Z tytułu przekształcenia prawa użytkowania wieczystego przysługującego osobom fizycznym w prawo własności	20 077	20 000
Z tytułu sprzedaży składników majątkowych - drewna w lasach gminnych i mienia ruchomego (dochody majątkowe), z wycinki drzew z pasów drogowych i terenów zieleni	20 105	29 000
Wpłaty z tytułu odpłatnego nabycia prawa własności nieruchomości (dochody majątkowe)	4 686 525	3 000 000
Z tytułu najmu lokali pozostających w użytkowaniu jednostek budżetowych - Szkół Podstawowych	160 590	119 600
Z tytułu najmu lokali pozostających w użytkowaniu jednostek budżetowych - Samorządowych Przedszkoli	4 184	3 720
Z tytułu najmu lokali pozostających w użytkowaniu jednostek budżetowych - Publicznych Gimnazjów	1 059	0
Z tytułu najmu lokali pozostających w użytkowaniu jednostek budżetowych – Centrum Usług Socjalnych	0	0
Z tytułu najmu lokali pozostających w użytkowaniu jednostek budżetowych - Żłobek Miejski w Chrzanowie	0	0
Z tytułu najmu lokali mieszkalnych, użytkowych pozostających w administracji Miejskiego Zarządu Zasobów Komunalnych w Chrzanowie orz z tytułu opłat za umieszczanie szyldów i reklam	3 886 312	4 159 500
Z tytułu najmu lokali użytkowych pozostających w użytkowaniu Krytej Pływalni oraz z tytułu reklam	26 431	24 100
<b>Razem:</b>	<b>10 641 394</b>	<b>9 181 600</b>

*Część VIII*

*Mienie użyczone*

Zestawienie gruntów oddanych w użyczenie - stan na 31.12.2018r.							
Położenie	Oznaczenie działki	Powierzchnia gruntu	Wartość gruntu	Data obowiązywania umowy użyczenia	Rodzaj umowy i nazwa podmiotu	Wartość początkowa użyczonych środków trwałych /zł/	Umorzenie środków trwałych /zł/
		/m <sup>2</sup> /	/zł/				
Obręb Chrzanów	4233/2	1 897	388 885	Czas nieoznaczony	Umowa użyczenia z OSP Chrzanów	223 207	222 977
Obręb Luszowice	1766/8	2 708	59 576	Czas nieoznaczony	Umowa użyczenia z OSP Luszowice	1 079 120	599 873
Obręb Balin	2259/57	4 112	89 549	Czas nieoznaczony	Umowa użyczenia z OSP Balin	384 074	97 125
Obręb Piąza	3264	11	242	Czas nieoznaczony	Umowa użyczenia z OSP Piąza	402 249	213 247
	192/1	32	704				
	192/2	190	4 180				
	<b>Suma</b>	<b>8 950</b>	<b>543 136</b>				
Obręb Piąza	1501/3	15 211	334 642	29.04.2019r.	Umowa użyczenia z Ludowym Klubem Sportowym „TEMPO” w Piązie	296 359	120 392
	1501/8	4 896	107 712				
	1500/32	512	11 264				
Obręb Balin	Cz.2259/69	23 010	520 479	31.05.2028r.	Umowa użyczenia z UKS Akademia Piłkarska 21 w Balinie	624 575	242 556
Obręb Luszowice		14 330		2021-11-30	Umowa użyczenia z Ludowym Klubem Sportowym „POLONIA” w Luszowicach	296 882	158 138
	2243/16		315 260				
	2244/56		5 368				
	1761/4 mienie posiadane	14 261	142 610				
Obręb Pogorzyce	734/8	2 266	49 852	Czas nieoznaczony	Umowa użyczenia z Ludowym Klubem Sportowym "POGORZANKA" w Pogorzycach	160 568	47 673
	cz. 734/6	5 900	129 800				
	734/5	364	8 008				
Obręb Kościelec	694/134	22 000	1 760 000	Czas nieoznaczony	Umowa użyczenia z Klubem Sportowym w Chrzanowie	765 635	287 007
	<b>Suma</b>	<b>102 994</b>	<b>3 384 995</b>			<b>2 144 020</b>	<b>855 766</b>
Obręb Pogorzyce	817/3	5 345	117 590	31.01.2024r.	Umowa użyczenia z Towarzystwem Wędkarskim Pogorzyce	27 080	9 508

Obręb Kościelec	cz.694/134	13 700	1 096 000	3.11.2027r.	Umowa użyczenia z Towarzystwem Wędkarskim Kościelec	145 674	49 964
	694/92	142	11 360				
	<b>Suma</b>	<b>19 187</b>	<b>1 224 950</b>			<b>172 754</b>	<b>59 472</b>
Obręb Kościelec	601/3	1 370	109 600	Czas nieoznaczony	Umowa użyczenia z Parafią Rzymskokatolicką Świętej Rodziny	0	0
	598/10	360	28 800				
	606/5	70	5 600				
	<b>Suma</b>	<b>1 800</b>	<b>144 000</b>			<b>0</b>	<b>0</b>
Obręb Balin	369/1	646	14 212	Czas nieoznaczony	Umowa użyczenia z Miejską Biblioteką Publiczną w Chrzanowie	13 236	10 423
	1156/56	2 159	442 595	Czas nieoznaczony		15 015 924	2 981 257
	cz. dz. 1156/491	1 015	208 075				
	cz. dz. 1156/268	250	51 250				
	cz. dz. 1156/336	17	3 485				
	1156/487	40	8 200				
	cz. dz. 1156/68	18	3 690				
Obręb Chrzanów	5805/1	260	53 300	Czas nieoznaczony		256 909	125 592
Plaza	3264	240	5 280				
	192/1	329	7 238				
	192/2	10	220				
	355/33	537	11 814				
	<b>Suma</b>	<b>5 521</b>	<b>809 359</b>			<b>15 286 069</b>	<b>3 117 272</b>
Obręb Chrzanów				Czas nieoznaczony	Umowa użyczenia z Miejskim Ośrodkiem Kultury Sportu i Rekreacji		
plac 1000lecia	1156/443	27	14 688				
ORLIK	1156/482	5 700	1 168 500				
obręb Chrzanów	3102/152	75	6 000	Czas nieoznaczony	Umowa użyczenia z MOKSIR na cele zadania inwestycyjnego "4 kąty - rekultywacja zdegradowanego terenu w rejonie ul. Leśnej w Chrzanowie"	1 779 114	318 799
	3102/243	3	240				
	3102/247	900	72 000				
	5055	120	9 600				
	4348/15	1 140	91 200				
	<b>Suma</b>	<b>7 965</b>	<b>1 362 228</b>			<b>1 779 114</b>	<b>318 799</b>

Obręb Kościelec	cz.dz.884/6	55	4 400	Czas nieoznaczony	Umowa użyczenia z Muzeum w Chrzanowie im. Ireny i Mieczysława Mazarakich	2 157 312	78 681
Obręb Chrzanów	cz.dz.1837/5	12	2 460				
Obręb Chrzanów	3627/1	16 537	1 322 960				
	3627/2	535	42 800				
Obręb Kościelec	707/2	40	3 200				
Obręb Kościelec	732/89	5	400				
obręb Plaza	1543/80 , 3251 (uż. wiecz.)	5 215	159 300				
Obręb Chrzanów	4005/217 (uż. wiecz.)	1 400	6 096				
	<b>Suma</b>	<b>23 799</b>	<b>1 541 616</b>			<b>2 157 312</b>	<b>78 681</b>
Obręb Chrzanów	cz. 3569/4	21	4 361	Czas nieoznaczony	Umowa użyczenia ze Związkiem Harcerstwa Polskiego Hufiec ZHP w Chrzanowie (lokal użytkowy Grunwaldzka 1)	0	0
	<b>Suma</b>	<b>21</b>	<b>4 361</b>			<b>0</b>	<b>0</b>
Obręb Chrzanów	3095/2	6 955	556 400	Czas nieoznaczony	Umowa użyczenia ze Stowarzyszeniem Ogródków Działkowych "Kopanina"	0	0
	cz. 3102/252	42 400	3 392 000				
Obręb Chrzanów	3100 mienie posiadane	8 682	86 820	Czas nieoznaczony	Umowa użyczenia ze Stowarzyszeniem Ogródków Działkowych "Kopanina"	0	0
	<b>Suma</b>	<b>58 037</b>	<b>4 035 220</b>			<b>0</b>	<b>0</b>
Użyczenie sprzętu (namiot handlowy, motopompa pożarnicza, przyczepa lekka, kontener x2)					Umowa użyczenia z OSP Pogorzycze	40 044	15 462
Użyczenie sprzętu komputerowego					Umowa użyczenia ze Związkiem Wędkarskim	610	610
Użyczenie sprzętu komputerowego					Umowa użyczenia ze Związkiem Emerytów i Rencistów	4 325	4 325
Użyczenie sprzętu komputerowego					Umowa użyczenia ze Stowarzyszeniem Diabetyków	5 667	5 667
Użyczenie sprzętu komputerowego					Umowa użyczenia z Powiatowym Inspektoratem Nadzoru Budowlanego	7 080	7 080

Wiaty przystankowe					Umowa użyczenia ze Związkiem Komunikacji "Komunikacja Międzygminna"	74 384	32 098
Komputer Fujitsu Esprimo, monitor Fujitsu 20"					Umowa użyczenia z Inte Gracja	4 786	4 786
Suma						<b>136 895</b>	<b>70 028</b>
Obręb Chrzanów	<b>424/193</b>	5080	406 436	1.04.2024r.	Umowa użyczenia z Powiatem Chrzanowskim	529 752	269 670
Obręb Chrzanów	<b>424/150</b>	4	320	1.04.2024r.	Umowa użyczenia z Powiatem Chrzanowskim		
	<b>424/151</b>	6	480				
Obręb Kościelec	<b>732/177</b>	1 721	137 680	Czas nieoznaczony	Umowa użyczenia z Powiatem Chrzanowskim		
	<b>Suma</b>	<b>6 811</b>	<b>544 916</b>			<b>529 752</b>	<b>269 670</b>
Obręb Chrzanów	<b>416/247</b>	245	19 600	Czas nieoznaczony		0	0
	<b>5496/29</b>	45	3 600	Czas nieoznaczony	Umowa użyczenia z PSM w Chrzanowie na cele parkingowe na czas nieoznaczony (15 miejsc postojowych wraz z jezdnią menewrową) - Umowa nr GGN.6850.4.2014 z 10.09.2014r.	0	0
Obręb Chrzanów	<b>3998/185</b>	3	240	31.12.2019r.	Umowa użyczenia z Dalkia Chrzanów Sp. z o.o. GGN.6850.19.2014 z 21.10.2014r. na cele lokalizacji tablicy informacyjnej dot. wybudowania sieci ciepłowniczej z udziałem środków zewnętrznych na okres od 21.10.2014 do 31.12.2019r.	0	0



Płaza,Ch-Pogorzyce,Balin	885	1	80	Czas nieoznaczony	Umowa użyczenia na czas nieokreślony z RPWiK w Chrzanowie - dla potrzeb ustawienia tablic pamiątkowych) - GGN.72243-5-13/2009 z 27 stycznia 2010 roku , dla dz.ozn. nr 885 (Ch-Pogorzyce), 148 (Balin), 1543/62 (Płaza).	0	0
	148	1	22				
	1543/62	1	22				
	<b>Suma</b>	<b>296</b>	<b>23 564</b>			<b>0</b>	<b>0</b>
Chrzanów	cz. dz. 39	70	14 350	Czas nieoznaczony	Umowa użyczenia z Państwową Szkołą Muzyczną I Stopnia w Chrzanowie, ul. Mickiewicza 12 - GGN.72243-5-3/11 z dn. 30.03.11r.		
	cz. dz. 40/6	150	30 750				
	<b>Suma</b>	<b>220</b>	<b>45 100</b>				
Obręb Pogorzyce	479/42	363	7 986	31.05.2019r.	Umowa użyczenia z Ligą Obrony Kraju, GGN.6850.5.2016	0	0
	479/43	327	7 194				
	479/44	993	21 846				
	479/45	270	5 940				
	479/46	68 588	1 508 936				
	479/14	10 704	235 488				
	<b>Suma</b>	<b>81 245</b>	<b>1 787 390</b>			<b>0</b>	<b>0</b>
Obręb Luszowcie	265/2	1 883	33 894	31.12.2018r.	Umowa użyczenia Dura - na cele prac polegających na zaorywaniu pasa gruntu GGN.6850.1.2016	0	0
	<b>Suma</b>	<b>1 883</b>	<b>33 894</b>			<b>0</b>	<b>0</b>
obręb Kościelec	756/28	11 804	944 320	20.09.2026r.	Umowa użyczenia na rzecz Gminy Trzebinia na cele realizacji projektu ożywienie społeczno-gospodarcze zbiornika wodnego Chechło na terenie gmin Trzebinia i Chrzanowa poprzez budowę i rozbudowę infrastruktury turystycznej i rekreacyjnej	0	0
	756/36	34 600	2 768 000				
	<b>Suma</b>	<b>46 404</b>	<b>3 712 320</b>			<b>0</b>	<b>0</b>

obręb Chrzanów	1156/433	175	35 875	Czas nieoznaczony	Umowa użyczenia na cele parkingowe na rzecz Wspólnoty Mieszkaniowej Nieruchomości przy ul. Mieszka I 5 w Chrzanowie	0	0
	<b>Suma</b>	<b>175</b>	<b>35 875</b>			<b>0</b>	<b>0</b>
obręb Chrzanów	269/6	137	74 528	Czas nieoznaczony	Umowa użyczenia ze Wspólnotą Mieszkaniową Nieruchomości przy ul. 29 listopada 25 w Chrzanowie na cele utwardzenia gruntu	0	0
	<b>Suma</b>	<b>137</b>	<b>74 528</b>			<b>0</b>	<b>0</b>
obręb Pogorzycze	875/9	2	344,26	Czas nieoznaczony	Umowa użyczenia na cele poprawy zagospodarowania posiadanej nieruchomości	0	0
	<b>Suma</b>	<b>2</b>	<b>344</b>			<b>0</b>	<b>0</b>
obręb Płaza	1507/48	6	167	2025-04-30	Umowa użyczenia na rzecz Lokalnej Grupy Działania "Partnerstwo na Jurze" dla potrzeb posadowienia tablic związanych z realizacją projektu Parku Nordic Walking w Chrzanowie	0	0
	355/33	4	88				
	535/5	6	270				
obręb Pogorzycze	734/5	4	88				
	<b>Suma</b>	<b>20</b>	<b>613</b>			<b>0</b>	<b>0</b>
obręb Chrzanów	4826	775	344 853	2021-12-31	Umowa użyczenia ze Szkołą Muzyczną na udział 1/2 przysługujący Gminie Chrzanów na realizację celów statutowych.	1 932 271	20 128
	<b>Suma</b>	<b>775</b>	<b>344 853</b>			<b>1 932 271</b>	<b>20 128</b>
<b>Razem:</b>		<b>366 242</b>	<b>19 653 263</b>			<b>26 226 837</b>	<b>5 923 038</b>

*Część IX*

*Mienie gminnych instytucji kultury Gminy Chrzanów*

Tabela nr 16 - Łączna wartość mienia gminnych instytucji kultury Gminy Chrzanów

Lp.	Nazwa jednostki	Stan na dzień 01.01.2018r.			Stan na dzień 31.12.2018r.			Zmiany netto /zł/ w okresie 01.01.2018/ 31.12.2018 (+/-)
		Brutto /zł/	Umorzenie /zł/	Netto /zł/	Brutto /zł/	Umorzenie /zł/	Netto /zł/	
1	Miejski Ośrodek Kultury Sportu i Rekreacji w Chrzanowie	3 567 324	2 411 535	1 155 789	3 820 745	2 537 175	1 283 570	127 781
2	Miejska Biblioteka Publiczna w Chrzanowie	5 530 611	3 435 415	2 095 196	5 784 741	3 707 235	2 077 505	-17 691
3	Muzeum w Chrzanowie im. Ireny i Mieczysława Mazarakich	1 626 229	684 866	941 363	1 994 250	752 829	1 241 421	300 058
	<b>Razem:</b>	<b>10 724 164</b>	<b>6 531 816</b>	<b>4 192 348</b>	<b>11 599 735</b>	<b>6 997 239</b>	<b>4 602 496</b>	<b>410 148</b>

Tabela nr 16.1 - struktura i zmiany mienia gminnej instytucji kultury Gminy Chrzanów - Miejskiego Ośrodka Kultury Sportu i Rekreacji w Chrzanowie

Nazwa jednostki	Stan na dzień 01.01.2018r.			Stan na dzień 31.12.2018r.			Zmiany netto /zł/ w okresie 01.01.2018 31.12.2018 (+/-)
	Brutto /zł/	Umorzenie /zł/	Netto /zł/	Brutto /zł/	Umorzenie /zł/	Netto /zł/	
<b>A. Aktywa trwałe</b>	<b>3 567 324</b>	<b>2 411 535</b>	<b>1 155 789</b>	<b>3 820 745</b>	<b>2 537 175</b>	<b>1 283 570</b>	<b>127 781</b>
<b>I. Wartości niematerialne i prawne</b>	<b>75 901</b>	<b>60 271</b>	<b>15 630</b>	<b>75 901</b>	<b>73 796</b>	<b>2 105</b>	<b>-13 524</b>
<b>II. Rzeczowe aktywa trwałe</b>	<b>3 491 423</b>	<b>2 351 264</b>	<b>1 140 159</b>	<b>3 744 843</b>	<b>2 463 379</b>	<b>1 281 464</b>	<b>141 305</b>
<i>I. Środki trwałe</i>	<i>3 491 423</i>	<i>2 351 264</i>	<i>1 140 159</i>	<i>3 442 253</i>	<i>2 463 379</i>	<i>978 874</i>	<i>-161 285</i>
1.1. Grunty	0	0	0	0	0	0	0
1.2. Budynki, lokale i obiekty inżynierii lądowej i wodnej	694 778	124 832	569 945	694 778	144 294	550 483	-19 462
1.3. Urządzenia techniczne i maszyny	1 515 413	1 286 800	228 613	1 502 079	1 320 791	181 288	-47 325
1.4. Środki transportu	202 820	143 380	59 439	202 820	171 051	31 768	-27 671
1.5. Inne środki trwałe	1 078 412	796 251	282 162	1 042 576	827 242	215 334	-66 828
<i>2. Inwestycje rozpoczęte (środki trwałe w budowie)</i>	<i>0</i>	<i>0</i>	<i>0</i>	<i>302 591</i>	<i>0</i>	<i>302 591</i>	<i>302 591</i>

Tabela nr 16.2 - struktura i zmiany mienia gminnej instytucji kultury Gminy Chrzanów - Miejskiej Biblioteki Publicznej w Chrzanowie

Nazwa jednostki	Stan na dzień 01.01.2018r.			Stan na dzień 31.12.2018r.			Zmiany netto /zł/ w okresie 01.01.2018 31.12.2018 (+/-)
	Brutto /zł/	Umorzenie /zł/	Netto /zł/	Brutto /zł/	Umorzenie /zł/	Netto /zł/	
<b>A. Aktywa trwałe</b>	<b>5 530 611</b>	<b>3 435 415</b>	<b>2 095 196</b>	<b>5 784 741</b>	<b>3 707 235</b>	<b>2 077 505</b>	<b>-17 691</b>
<b>I. Wartości niematerialne i prawne</b>	<b>287 767</b>	<b>270 467</b>	<b>17 300</b>	<b>326 293</b>	<b>290 432</b>	<b>35 861</b>	<b>18 561</b>
<b>II. Rzeczowe aktywa trwałe</b>	<b>5 242 845</b>	<b>3 164 948</b>	<b>2 077 896</b>	<b>5 458 448</b>	<b>3 416 803</b>	<b>2 041 645</b>	<b>-36 252</b>
<i>1. Środki trwałe</i>	<i>5 242 845</i>	<i>3 164 948</i>	<i>2 077 896</i>	<i>5 458 448</i>	<i>3 416 803</i>	<i>2 041 645</i>	<i>-36 252</i>
1.1. Grunty	0	0	0	0	0	0	0
1.2. Budynki, lokale i obiekty inżynierii lądowej i wodnej	1 928 780	152 030	1 776 750	1 928 780	201 754	1 727 027	-49 723
1.3. Urządzenia techniczne i maszyny	775 822	478 488	297 334	847 657	534 673	312 984	15 650
1.4. Środki transportu	0	0	0	0	0	0	0
1.5. Inne środki trwałe	2 538 242	2 534 430	3 812	2 682 011	2 680 377	1 634	-2 178
<i>2. Inwestycje rozpoczęte (środki trwałe w budowie)</i>	<i>0</i>	<i>0</i>	<i>0</i>	<i>0</i>	<i>0</i>	<i>0</i>	<i>0</i>

Tabela nr 16.3 - struktura i zmiany mienia gminnej instytucji kultury Gminy Chrzanów - Muzeum w Chrzanowie im. Ireny i Mieczysława Mazarakich

Nazwa jednostki	Stan na dzień 01.01.2018r.			Stan na dzień 31.12.2018r.			Zmiany netto /zł/ w okresie 01.01.2018 31.12.2018 (+/-)
	Brutto /zł/	Umorzenie /zł/	Netto	Brutto /zł/	Umorzenie /zł/	Netto /zł/	
<b>A. Aktywa trwałe</b>	<b>1 626 229</b>	<b>684 866</b>	<b>941 363</b>	<b>1 994 250</b>	<b>752 829</b>	<b>1 241 421</b>	<b>300 058</b>
<b>I. Wartości niematerialne i prawne</b>	<b>32 276</b>	<b>32 276</b>	<b>0</b>	<b>32 276</b>	<b>32 276</b>	<b>0</b>	<b>0</b>
<b>II. Rzeczowe aktywa trwałe</b>	<b>1 593 953</b>	<b>652 590</b>	<b>941 363</b>	<b>1 961 974</b>	<b>720 553</b>	<b>1 241 421</b>	<b>300 058</b>
<i>1. Środki trwałe</i>	<i>1 503 899</i>	<i>652 590</i>	<i>851 309</i>	<i>1 598 494</i>	<i>720 553</i>	<i>877 941</i>	<i>26 632</i>
1.1. Grunty	519 950	206 207	313 743	519 950	232 204	287 746	-25 997
1.2. Budynki, lokale i obiekty inżynierii lądowej i wodnej	350 236	158 693	191 543	350 236	167 265	182 971	-8 572
1.3. Urządzenia techniczne i maszyny	71 293	56 993	14 300	77 758	67 717	10 041	-4 259
1.4. Środki transportu	0	0	0	0	0	0	0
1.5. Inne środki trwałe	562 420	230 697	331 723	650 550	253 367	397 183	65 460
<i>2. Inwestycje rozpoczęte (środki trwałe w budowie)</i>	<i>90 054</i>	<i>0</i>	<i>90 054</i>	<i>363 480</i>	<i>0</i>	<i>363 480</i>	<i>273 426</i>

BURMISTRZ  
Robert Maciejczek