

**PLAN ODNOWY
MIEJSCOWOŚCI
LUSZOWICE
NA LATA
2010 – 2017**



SPIS TREŚCI:

| | |
|---|-----------|
| WPROWADZENIE..... | 3 |
| I. CHARAKTERYSTYKA MIEJSCOWOŚCI | |
| 1.1.POŁOŻENIE..... | 5 |
| 1.2.LICZBA LUDNOŚCI | 6 |
| 1.3.HISTORIA..... | 6 |
| II. INWENTARYZACJA ZASOBÓW SŁUŻĄCYCH ODNOWIE MIEJSCOWOŚCI | |
| 2.1.OBSZAR O SZCZEGÓLNYM ZNACZENIU DLA ZASPOKOJENIA POTRZEB KULTURALNO– SPOŁECZNYCH MIESZKAŃCÓW..... | 7 |
| 2.2.WALORY PRZYRODNICZE..... | 7 |
| 2.3.DZIEDZICTWO KULTUROWE..... | 10 |
| 2.4.INFRASTRUKTURA SPOŁECZNA..... | 11 |
| 2.5.EDUKACJA..... | 15 |
| 2.6.TURYSTYKA..... | 16 |
| 2.7.RYNEK PRACY..... | 17 |
| 2.8.INFRASTRUKTURA TECHNICZNA..... | 19 |
| 2.9.WARUNKI ŻYCIA W ŁUSZOWICACH WG MIESZKAŃCÓW..... | 20 |
| III. OCENA MOCNYCH I SŁABYCH STRON MIEJSCOWOŚCI - ANALIZA SWOT..... | 22 |
| IV. OPIS PLANOWANYCH ZADAŃ | |
| 4.1.WIZJA ROZWOJU..... | 23 |
| 4.2. OPIS PLANOWANYCH ZADAŃ I HARMONOGRAM WDRAŻANIA..... | 24 |
| 4.3.WDRAŻANIE, MONITORING I AKTUALIZACJA PLANU ODNOWY MIEJSCOWOŚCI..... | 34 |
| ZAŁĄCZNIK NR 1 – SKŁAD GRUPY ODNOWY MIEJSCOWOŚCI..... | 35 |
| ZAŁĄCZNIK NR 2 – ZDJĘCIA..... | 36 |
| BIBLIOGRAFIA..... | 39 |

WPROWADZENIE

Plan Odnowy Miejscowości Luszowice jest dokumentem strategicznym określającym rozwój wsi w sferze społeczno - gospodarczej na lata 2010 – 2017, który osiągnięty będzie przez realizację działań inwestycyjno - remontowych i społeczno - kulturalnych.

Plan został opracowany w celu stworzenia całościowej wizji rozwoju miejscowości, uwzględniającej czynniki zewnętrzne i wewnętrzne wpływające na możliwość realizacji planowanych działań oraz umożliwienia beneficjentom pozyskania środków zewnętrznych na realizację zadań. Plan Odnowy Miejscowości przygotowany został wspólnie z mieszkańcami Sołectwa Luszowice, tak by realizowane zadania odpowiadały rzeczywistym potrzebom mieszkańców i mogły w pełni wykorzystać istniejący potencjał i szanse rozwoju miejscowości. Mieszkańcy mieli możliwość wypowiedzenia się podczas konsultacji społecznych przeprowadzonych w formie badań ankietowych. W toku przygotowania planu odnowy odbywały się spotkania Grupy Odnowy Miejscowości gdzie ustalono ostateczny kształt dokumentu.

Zadania ujęte w Planie Odnowy Miejscowości wpisują się w założenia Programu Rozwoju Obszarów Wiejskich 2007 - 2013, szczególnie w cele zawarte w Osi priorytetowej 3, działaniu „Odnowa i rozwój wsi” oraz „Podstawowe usługi dla gospodarki i ludności wiejskiej”, a także w Osi Priorytetowej 4. Plan może stanowić również dokument pomocniczy przy planowaniu działań współfinansowanych z Małopolskiego Regionalnego Programu Operacyjnego 2007 - 2013 Priorytet 6 - spójność wewnątrz regionalna, Działanie 6.2 - Rozwój obszarów wiejskich oraz przy aplikowaniu o środki finansowe z innych źródeł.

Plan Odnowy Miejscowości Luszowice jest zgodny z celami strategicznymi zawartymi w Strategii Rozwoju Gminy Chrzanów na lata 2004 - 2015, w szczególności z:

- Celem nr 1 - Zrównoważony rozwój społeczno - gospodarczy eliminuje zagrożenia środowiska, cel szczegółowy - Zagrożenia skażenia wód podziemnych i powierzchniowych są eliminowane, oraz
- Celem nr 5 - Atrakcyjny wizerunek gminy, cel szczegółowy 3 - Budowa i modernizacja obiektów użyteczności publicznej

Działania ujęte w Planie Odnowy Miejscowości Luszowice na lata 2010-2017 realizują cele ujęte w Lokalnej Strategii Rozwoju – dokumencie strategicznym Lokalnej Grupy Działania „Partnerstwo na Jurze”, która obejmuje swoim zasięgiem powiat chrzanowski. LSR wyznacza dwa cele ogólne i 4 szczegółowe:

I. Waloryzacja i wykorzystanie zasobów przyrodniczych i kulturowych w kierunku zrównoważonego rozwoju regionu

Cel nr 2: Wspieranie wszelkich działań na rzecz nowoczesnej infrastruktury, zagospodarowania środowiska naturalnego i środowiska kulturowego. Ochrona i wykorzystanie dziedzictwa historycznego i kultury regionalnej. Powszechna edukacja i działania na rzecz komplementarnej ochrony środowiska naturalnego oraz jego racjonalnego zagospodarowania.

Cel nr 4: Rozwój usług czasu wolnego zaspokajających potrzeby mieszkańców obszaru i osób przyjeżdżających spoza. W tym: rozwój turystyki krótkoterminowej, aktywnej oraz agroturystyki, z wykorzystaniem właściwych

metod organizacji, finansowania, zarządzania i marketingu turystyki aktywnej i wiejskiej.

II. Poprawa jakości życia, w tym warunków zatrudnienia.

Cel nr 1: Rozwój zasobów ludzkich, wzmocnienie integracji i aktywności społecznej oraz wspieranie wszystkich działań na rzecz zaspokojenia podstawowych potrzeb mieszkańców obszarów wiejskich. Aktywne przeciwdziałanie odpływowi ludzi młodych z obszaru LGD.

Cel nr 2: Rozwój gospodarczy obszaru poprzez promowanie postaw gospodarczych i liderów aktywności ekonomicznej, rozwijanie i upowszechnianie informacji gospodarczej oraz ochrona i rozwijanie regionalnego rynku pracy. Wspieranie produkcji rękodzielniczej, opartej o zasoby kultury regionalnej. Zmiana struktury i modernizacja rolnictwa.

Dokument uwzględnia zapisy „Studium uwarunkowań i kierunków zagospodarowania przestrzennego gminy Chrzanów.”

Plan Odnowy Miejscowości jest dokumentem otwartym, a zapisane w nim zadania będą aktualizowane stosownie do zmieniających się uwarunkowań wewnętrznych jak i zewnętrznych oraz pojawiających się nowych możliwości. Uwzględniane będą również nowe potrzeby zgłaszane przez mieszkańców, władze samorządowe gminy, organizacje pozarządowe i nieformalne grupy mieszkańców, sektor publiczny i prywatny.

Dokument składa się z czterech części:

- I. Charakterystyka miejscowości.
- II. Inwentaryzacja zasobów służących odnowie miejscowości.
- III. Ocena mocnych i słabych stron miejscowości.
- IV. Opis planowanych zadań inwestycyjnych.

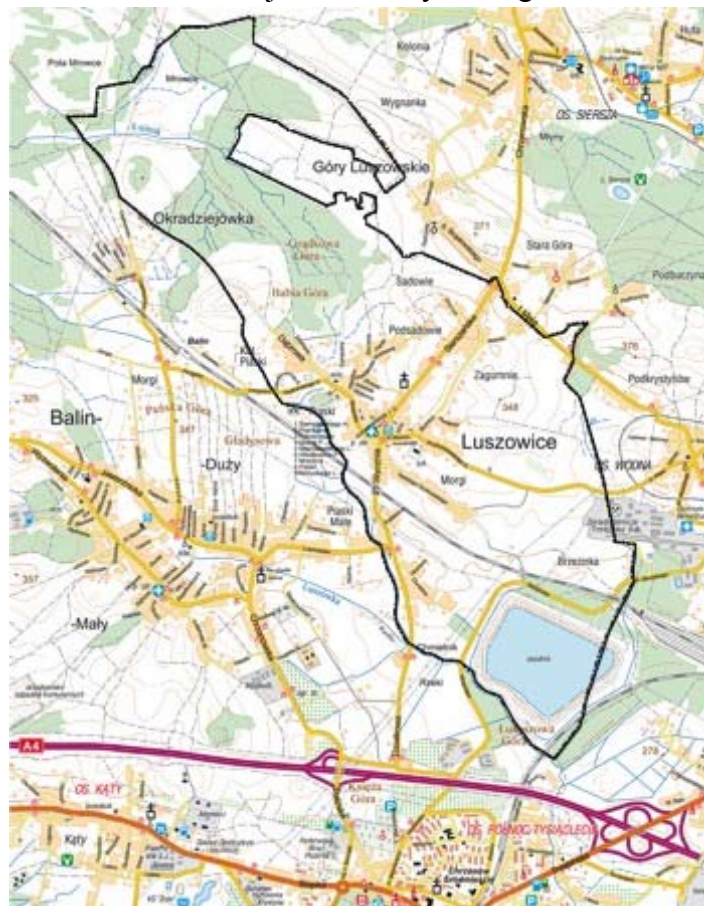
I. CHARAKTERYSTYKA MIEJSCOWOŚCI

1.1. POŁOŻENIE

Gmina Chrzanów jest jedną z pięciu gmin wchodzących w skład powiatu chrzanowskiego w województwie małopolskim. Usytuowana jest w zachodniej części województwa małopolskiego, na pograniczu Wyżyny Śląskiej i Wyżyny Krakowsko-Częstochowskiej, w połowie drogi pomiędzy Katowicami, a Krakowem. Powierzchnia gminy wynosi 79,44 km² i obejmuje miasto Chrzanów (38,32 km²) oraz sołectwa: Balin, Luszowice, Pogorzyce, Płaza, Okradziejówka i Żrebce. Chrzanów graniczy z gminami: Jaworzno, Trzebinia, Libiąż, Babice i Alwernia.

Gmina położona jest na trasie głównych szlaków komunikacyjnych województwa małopolskiego. Przez północną część Chrzanowa przebiega autostrada A4. Z autostrady do miasta prowadzi węzeł „Chrzanów I” tzw. trzebiński oraz „Chrzanów II” tzw. baliński. Poprzez węzły autostrada łączy się z drogą krajową nr 79 Kraków-Katowice oraz z drogą wojewódzką nr 933 Chrzanów-Oświęcim.

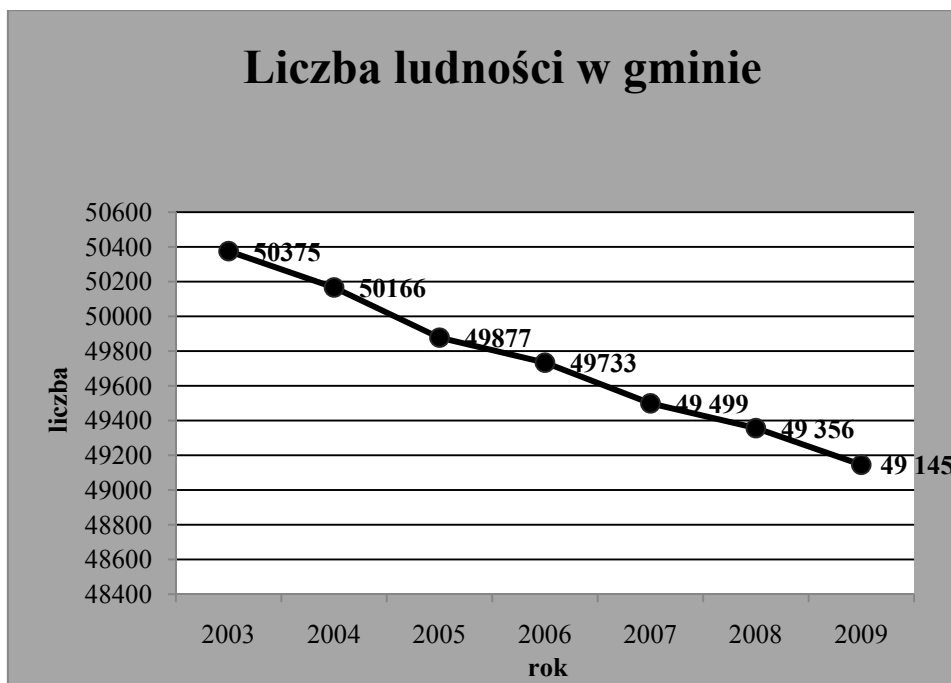
Gmina Chrzanów znajduje się na granicy dwóch jednostek fizyczno-geograficznych, których granice wyznacza rzeka Chechło, przez co ma urozmaicony krajobraz obejmujący z jednej strony malownicze wzgórza z wyrobiskami kamieniołomów, z drugiej podmkłą, pełną rozlewisk Kotlinę Chrzanowską. Część południowo - wschodnia gminy, gdzie znajdują się sołectwa Płaza, Pogorzyce i Żrebce, leży na Garbie Tenczyńskim w obrębie Bloku Płazińskiego. Część północna i zachodnia obejmująca sołectwa Balin, Luszowice i Okradziejówka należy do Pagórów Jaworznickich.



Luszowice są jednym z sześciu sołectw wchodzących w skład gminy Chrzanów. Ich obszar wynosi 7,92 km². Położone są na Wyżynie Śląskiej, w części zwanej Pagórami Jaworznickimi, w obrębie Garbu Ciężkowickiego o urozmaiconej pagórkowatej rzeźbie do wys. 340 m n.p.m. rozciętej doliną Luszówki, która jest dopływem rzeki Chechło. Położona w północnej części gminy wieś graniczy z sołectwem Balin, Okradziejówka, osiedlem Północ – Tysiąclecia i gminą Trzebinia. Wieś charakteryzuje się układem widłowym. Zabudowa pochodząca z lat powojennych (1945-1970) ma charakter wiejsko-podmiejski.

1.2. LUDNOŚĆ

Liczba ludności w gminie w latach 2003-2009 wykazuje tendencję spadkową. W 2003 roku wynosiła 50 375 mieszkańców, a w 2009 – 49 145 mieszkańców.



W przeciwieństwie do tendencji w gminie liczba ludności we wsi Luszowice rośnie. W 2003 roku wynosiła 1 777 osób, a w 2009 - 1 800 osób (wg ewidencji ludności na 12.2009 r.). Stanowi to około 3,7% populacji gminy.

1.3. HISTORIA

Historia wsi Luszowice jak i całego regionu związana jest z górnictwem. W XVI i XVII wieku wydobywano tu rudę ołowiu, a w XIX wieku rudę cynku. Pierwsze wzmianki historyczne o miejscowości pochodzą z XIII wieku – istniejąca na skraju puszczy osada nazywała się Luszka i była związana z powstałą w pobliżu kopalnią ołowiu. Za panowania Leszka Białego (1202 – 1227) osiadł tu jego wuj Leszek, posiadający przywilej poszukiwania srebra i ołowiu. W roku 1791 Luszowice należały do biskupów krakowskich, a podlegały parafii w Kościelcu. Wieś liczyła wtedy ponad 300

osób i 56 domów. Przypuszcza się, że wieś wcześniej była własnością klasztoru benedyktynek w Staniątkach, a później na przełomie XVI i XVII wieku należała do dóbr Tęczyńskich. Jan Tęczyński oddał ją biskupom krakowskim w zamian za Krzeszowice. W 1857 roku Luszowice były własnością rządową i liczyły ok.600 osób. W 1918 roku właścicielem wsi było Gwarectwo Jaworznickie.

II. INWENTARYZACJA ZASOBÓW SŁUŻĄCYCH ODNOWIE MIEJSCOWOŚCI

2.1. OBSZAR O SZCZEGÓLNYM ZNACZENIU DLA ZASPOKOJENIA POTRZEB KULTURALNO – SPOŁECZNYCH MIESZKAŃCÓW

Obszarem o szczególnym znaczeniu dla zaspokojenia potrzeb mieszkańców, sprzyjającym nawiązywaniu kontaktów społecznych, ze względu na jego położenie oraz cechy funkcjonalno – przestrzenne, jest teren przy zbiegu ulic Dygasińskiego i Strażackiej, gdzie znajduje się boisko sportowe, plac zabaw i strażnica. Z uwagi na lokalizację głównych obiektów sportowo-rekreacyjnych obszar pełni bardzo istotną funkcję w życiu mieszkańców wsi. Brak jednak w tym miejscu wielofunkcyjnej przestrzeni gdzie mieszkańcy mogliby się spotykać i organizować imprezy integrujące społeczność lokalną co zdecydowanie obniża atrakcyjność obszaru dla mieszkańców jak i dla przyjezdnych. Dlatego też istnieje potrzeba zagospodarowania i uporządkowania tego terenu, modernizacji istniejących obiektów lub budowa nowych.



2.2. WALORY PRZYRODNICZE

Chrzanów jest położony na granicy dwóch jednostek fizyczno – geograficznych, których granice wyznacza rzeka Chechło. Część południowo – wschodnia leży na niewielkim grzbiecie jurajskim; grzbiet ten łączy Garb Tęczyński z pozostałą częścią Wyżyny Krakowsko – Częstochowskiej i jednocześnie oddziela od siebie niecki: chrzanowsko – dulowską (część Rowu Krzeszowickiego zwaną także Rowem

Chrzanowskim) i Kotlinę Chrzanowską. Część północno - zachodnia należy do Pagórów Jaworznickich, które stanowią część Wyżyny Śląskiej. W związku z takim położeniem przyroda gminy Chrzanów jest zróżnicowana. Szczególnie zwraca uwagę duża lesistość gminy – ponad 33% powierzchni oraz bogata flora i fauna. Na obszarze gminy są znacznie zróżnicowane warunki fizjograficzne (ukształtowanie terenu, podłoże geologiczne i gleby, stosunki wodne) umożliwiające rozwój różnorodnych zbiorowisk leśnych. Wśród tych zbiorowisk spotkać można takie, które są typowo wykształcone, wiele jednak zostało znacznie zniekształconych lub zamiera w wyniku szkodliwej działalności człowieka.

W granicach Gminy Chrzanów znajdują się następujące obszary chronione:

- Tenczyński Park Krajobrazowy wraz z otuliną, wchodzący w skład Zespołu Jurajskich Parków Krajobrazowych, utworzony na mocy uchwały WRN w Katowicach w 1980 roku, który obejmuje ochroną prawną południową część gminy o największej atrakcyjności przyrodniczej i krajobrazowej.
- Park zabytkowy w Kościelcu - chroniony na mocy ustawy o ochronie dóbr kultury i muzeach), gdzie występują liczne pomniki przyrody.

Wyjątkowo wartościowe pod względem przyrodniczym tereny oznaczone zostały jako użytki ekologiczne. Są to: wąwozy lessowe w Pogorzycach, północne zbocze Wzgórza Lipowieckiego w Płazie Dolnej, północne zbocza Kamionki Małej w Płazie, buczyna karpacka „Simota”, zachodni stok Góry Bukowica, Rów Chrzanowski (osiedle Kąty), Góra Wójtowa, Dolina Luszówki, źródłiska potoku Wodna, łąka w Okradziejowce.

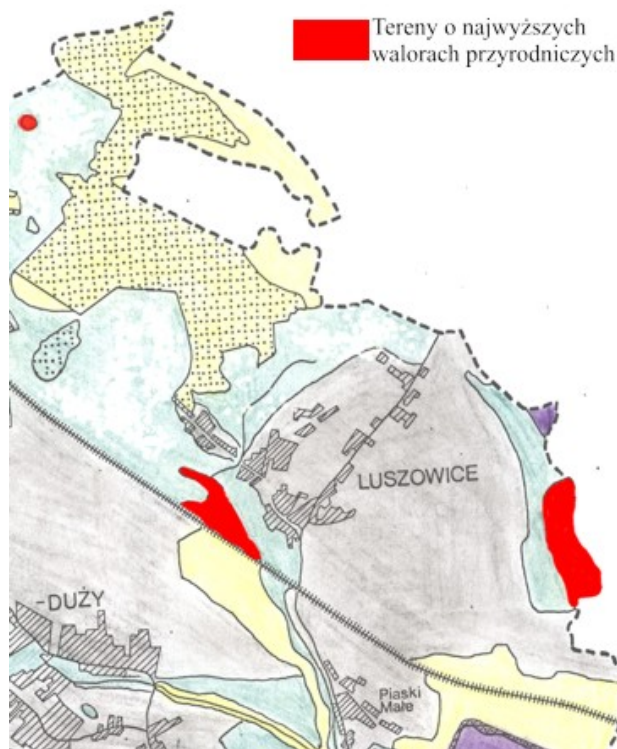
Chrzanów znajduje się w strefie klimatu przejściowego. Średnia temperatura roczna wynosi ok. 7 °C. Najcieplejszym miesiącem jest lipiec, najchłodniejszym - styczeń. Roczna suma opadów wynosi około 730 mm, największe opady występują od maja do sierpnia. Niemal połowa wiatrów wieje od zachodu.

Obszar sołectwa Luszowice pomimo silnych przekształceń spowodowanych górnictwem ród cynku i ołowiu, które istniało tu od XVI wieku, obejmuje wiele terenów wartościowych przyrodniczo. Do najważniejszych zalicza się:

- fragmenty torfowisk niskich i zbiorowisk bagiennych, które zachowały się w zachodniej części sołectwa Luszowice, w dolinie potoku Luszówka i jego dopływu odwadniającego Kolonię Piaski, a także w pobliżu szybu podszkawkowego kopalni Trzebionka. Z ciekawszych roślin rośnie tu w dużej ilości czermień błotna (jedyne stanowisko w gminie), turzyca prosowata, turzyca zastrzona, turzyca pospolita turzyca Davalla, pałka szerokolistna, dziewięciornik błotny, wełnianka szerokolistna, wierzba rokita a także storczyki - storczyk szerokolistny i kruszczyk błotny. Z ptaków tu spotykanych należy wymienić: pliszkę żółtą, trzcinnika łożówkę i pokląskwę. Żyją tu także płazy: traszka zwyczajna, żaba wodna i żaba trawna. Zachowanie tych zbiorowisk wraz z rzadkimi gatunkami roślin i zwierząt jest szczególnie godne polecenia ze względu na blisko położony szyb kopalni.
- duży obszar łąk wilgotnych i torfowisk niskich z licznymi stanowiskami rzadkich roślin w źródłiskach potoku Wodna tuż powyżej kopalni Trzebionka. Istnieje tu obfite stanowisko bobrka trójlistkowego (jedyne w gminie) oraz takich roślin chronionych jak: storczyk szerokolistny, gołka długoostrogowa i kruszczyk błotny. Z innych

gatunków na uwagę zasługują: sierpik barwierski, krwiściąg lekarski, wełnianka szerokolistna, turzyca Davalla, lepieźnik różowy, skrzyp pstry i skrzyp zimowy. Od wschodu przylega do łąki wzgórze wapienne porośnięte murawą kserotermiczną, w której obficie rośnie szalwia łąkowa. Z ptaków można tu spotkać pokląskwę i pliszkę żółtą, a na przyległych odłogach skowronka kuropatwę i bazanta.

- fragmenty roślinności kserotermicznej w Mrowcach. W bujnej murawie rośnie tu szereg roślin chronionych: dziewięsił bezłodygowy, kruszczyk rdzawoczerwony, goryczka gorzkawa, goryczka orzęsiona, wilżyna ciernista oraz innych typowo kserotermicznych np.: kłosownica pierzasta, przełącznik kłosowy, głowienka wielkokwiatowa, posłonek pospolity, rutewka mniejsza, goździk kartuzek i chaber driakiewnik. Z ptaków można spotkać na tym terenie makolągwę, kłąskawę, szczygłą, trznadla, skowronka, kuropatwę, bazanta i myszołowa. Z żyjących w sąsiedztwie ssaków należy wymienić zająca, sarnę i lisa. Bogaty jest świat owadów reprezentowanych między innymi przez motyle - szlaczkoń szfraniec, czerwończyk, żarek i modraszek malczyk oraz trzmiele - ziemny i kamiennik.



Do kategorii terenów o wysokiej wartości przyrodniczej zaliczono małe przylaski na terenie sołectwa oraz łąki i nieużytki stanowiące strefę ochronną osadnika Trzebionka, gdzie rośnie m.in.: gołka długoostrogowa, storczyk szerokolistny, kruszczyk błotny, kruszczyk szerokolistny, kruszczyk rdzawoczerwony, goryczka wąskolistna, centuria pospolita, tłustosz pospolity i komonica skrzydlatostrąkowa. Natomiast do terenów cennych pod względem przyrodniczym zaliczamy łąki w źródliku potoku Wodna a także dolinę rzeczną Luszówki. Tereny te są zagrożone przez działalność człowieka szczególnie szkody górnicze.

Na terenie Luszowic możemy spotkać wiele gatunków roślin podlegających ścisłej lub częściowej ochronie, tj.: czermień błotna, głowienka wielkokwiatowa, goryczka gorzkowa, goryczka wąskolistna, gółka długoostrogowa, kalina koralowa, dziewięciornik błotny, kosatka kielichowata, komonica skrzydłato strąkowa, kosaciec syberyjski, kruszczyk szerokolistny, kruszczyk rdzawoczerwony, kruszyna pospolita, siedmiopalecznik błotny, storczyk szerokolistny, szałwia łąkowa, tłustosz pospolity, wierzba płożąca.

W północnej części sołectwa na podmokłych łąkach występuje kureczka nakrapiana – gatunek objęty ścisłą ochroną, wpisany do „Polskiej czerwonej księgi zwierząt” w kategorii niższego ryzyka (tzn. jako gatunek występujący powszechnie i obficie).

Na granicy sołectwa Luszowice i gminy Trzebinia znajduje się ciekawy pod względem geologicznym teren tzw. Podbuczyna, gdzie możemy zobaczyć pozostałości obiektów górniczych tj. „dzikie” kopanki piasku oraz dolinę, którą odprowadzono wodę ze sztolni odwadniających kopalnie rud. Na urwistym zboczu znajdującym się w pobliskim lesie znaleźć można warpie i zapełnione łomy, dziś już nie wiadomo czy odkrywkowe kopalnie galmanu, czy też dolomitu.

2.3. DZIEDZICTWO KULTUROWE

Kaplica p.w. Niepokalanego Poczęcia Najświętszej Marii Panny i św. Anny

Kaplica została wybudowana w środku wsi z inicjatywy mieszkańców jako podzięką za wygaśnięcie zarazy cholery jaka przeszła przez Luszowice w 1831 roku. Budowa została zakończona w 1846 roku. Kaplica typu domkowego jest murowana z kamienia, na prostokątnym rzucie, otynkowana, o skromnych cechach barokowo – klasycystycznych. Elewacja ścian jest profilowana o dwusterowych podziałach przeprowadzonych gzymsami i lizenami. Kaplica pokryta jest dwuspadowym dachem zakończonym gzymsami. Zwieńczona jest sześcioboczną wieżyczką, w której mieści się niewielki dzwon. Drugi znajduje się nad wejściem. Ściana frontalna zakończona krzyżem posiada dwie wnęki – w jednej, górnej, umieszczony jest ozdobny krzyż z wizerunkiem Chrystusa, w drugiej, nad wejściem, figura przedstawiająca św. Floriana. W dwu bocznych ścianach, kondygnacji wyższej, umieszczone są, głęboko osadzone okna z kolorowymi szybami. Wewnątrz na wprost wejścia znajduje się neobarokowy, polichromowany ołtarz. Na ołtarzu wiszą dwa obrazy przedstawiające Matkę Bożą Niepokalanie Poczętą i św. Annę. We wnękach kaplicy znajdują się bardzo stare obrazy Matki Bożej Częstochowskiej i Najświętszego Serca Pana Jezusa oraz dwie figury nieznanego pochodzenia przedstawiające Matkę Bożą Niepokalanie Poczętą. Po obu stronach ołtarza ustawione są chorągwie zawieszane na długich drzewcach, na których umieszczone są dwustronnie obrazy przedstawiające wizerunki maryjne.

W kaplicy kilka razy do roku, kapłan z parafii kościeleckiej odprawia msze święte. Remont kaplicy przeprowadzono w latach: 1867, 1890 i 1984. Około 1893 roku kaplicę zniszczył pożar – jej remont trwał do 1897. Z czasem zaprzestano odprawiania mszy w kaplicy, do czego powrócono dopiero w latach osiemdziesiątych XX wieku.

Kapliczka Matki Bożej Częstochowskiej przy ul. 21 Stycznia

Postumentowa kapliczka wzniesiona jest w pasie przydrożnym na prywatnej posesji. Kamienna, otynkowana kapliczka jest trzystopniowa: szeroki cokół u podstawy, środkowy postument z wnęką, zakończony murowanym daszkiem, który wieńczy kamienny krzyż z metalową figurą Chrystusa. We wnęce poniżej krzyża umieszczony jest obrazek Matki Bożej Częstochowskiej w przeszklonej ramie. Na dolnym kamiennym cokole wyryty jest napis; „BOŻE POBŁOGOSŁAW NASZĄ ZIEMIĘ – R.P. 1912”

Kapliczka Matki Bożej Częstochowskiej przy ul. Pionierów

Czworościenna, postumentowa kapliczka usytuowana jest na szczycie skarpy. Forma kapliczki jest identyczna jak kapliczki przy ul. 21 Stycznia. We wnęce, zamykanej przeszklonymi drzwiczkami z zawisami i kratą, umieszczony jest obrazek Matki Bożej Częstochowskiej i figurka Matki Bożej z Lourdes. Szczyt kapliczki z dwuspadowym dachem wieńczy kamienny krzyż z figurą Chrystusa Ukrzyżowanego. Na dolnym, kamiennym cokole wyryty jest napis „BOŻE POBŁOGOSŁAW NASZĄ ZIEMIĘ – R.P. 1912”. Kapliczka jak i jej otoczenie jest zaniedbana i wymaga remontu.

Kapliczka Najświętszego Serca Pana Jezusa przy ul. Sierszańskiej

Postumentowa kapliczka – krzyż wzniesiona na posesji Jana Niemczyka jest trzystopniowa: szeroki cokół u podstawy, środkowy postument z wnęką, zakończony daszkiem, który z kolei wieńczy kamienny krzyż z figurą Chrystusa. Zakończenia ramion krzyża tworzą trzy okrągłe kule. W otwartej wnęce umieszczona jest drewniana, polichromowana figurka Najświętszego Serca Pana Jezusa. Na dolnym cokole wykuty jest napis „PRZECHODNIU ZMÓW ZDROWAŚ MARIO ZA FUNDATORÓW – 1903 – K.N”. Fundatorem kapliczki na swoim polu był gospodarz i mieszkaniec Luszowice Krupa-Niemczyk. Przypuszcza się, że kapliczkę postawiono na pamiątkę przełomu XIX i XX wieku.

2.4. INFRASTRUKTURA SPOŁECZNA

Parafia p.w. św. Anny

Do roku 1995 Luszowice należały do Parafii Chrystusa Króla w Balinie. W centrum wsi przy kaplicy od Wielkanocy do Bożego Narodzenia była odprawiana w niedzielę msza święta o godz. 10.30. Zimą msza święta była odprawiana w Domu Gromadzkim. W 1995 r. Ksiądz Kardynał Franciszek Macharski powierzył duszpasterstwo i budowę kościoła Księdzu Józefowi Szlachcie wikariuszowi Balina. Na miejsce budowy nowego kościoła wybrano działki przy ul. Sierszańskiej o powierzchni 49 arów. W 1996 wybudowano tymczasową kaplicę. W 1997 roku Ksiądz Kardynał Franciszek Macharski poświęcił plac budowy oraz krzyż i tymczasową kaplicę. Budowa kościoła rozpoczęła się w 1998 r. W następnym roku została erygowana parafia p.w. św.

Anny w Luszowicach, a jej pierwszym proboszczem został mianowany ks. Józef Szlachta. W 2000 roku metropolita krakowski dokonał aktu wmurowania Kamienia Węgielnego poświęconego przez papieża Jana Pawła II na krakowskich Błoniach. Kościół został wybudowany i przykryty dachówką w 2003 roku. Od tego czasu wykonano instalację elektryczną, wodno-kanalizacyjną, grzewczą, tynki, marmurową posadzkę i elewację kościoła. Obecnie trwają prace wykończeniowe wg projektu wystroju wnętrza autorstwa architekta inż. Michała Kuczmińskiego.

Przy kościele działają dwie schole – dziecięca i młodzieżowa, która śpiewa każdej niedzieli na mszy o godzinie 10.30. W 2009 roku powstała schola dziecięca, w której śpiewają uczennice drugiej i trzeciej klasy szkoły podstawowej. Zarówno jedna jak i druga schola oprócz prób śpiewu mają stałą formację wewnętrzną prowadzoną według diecezjalnego programu grup apostołskich. W 2009 roku, z okazji 10-lecia parafii, odbyły się misje parafialne o tematyce maryjnej. W ich następstwie aż 60 kobiet zgłosiło się do Róż Żywego Różańca.

Biblioteka

W sieci bibliotecznej Miejskiej Biblioteki Publicznej w Chrzanowie od wielu lat działa Filia nr 8 w Luszowicach. Placówka ta rozpoczęła swoją działalność w kwietniu 1978r. Jako biblioteka wiejska mieściła się przez wiele lat w budynku prywatnym. Wychodząc naprzeciw potrzebom i oczekiwaniom środowiska lokalnego 17 października 2000r. filię chrzanowskiej biblioteki przeniesiono z budynku przy ul. Strażackiej do pomieszczeń w Szkole Podstawowej na ul. Przybyszewskiego 6. Na potrzeby biblioteki zaadoptowano pomieszczenia zajmowane w przeszłości przez przedszkolaków. Aby filia funkcjonowała efektywnie podjęto starania o dodatkowe wyposażenie w sprzęt, m.in. zakupiono nowe regały na książki i materiały informacyjne.

Biblioteka dysponuje obecnie oddzielnym wejściem, korzystają z niej zarówno dzieci uczące się w szkole, młodzież z poza szkoły oraz osoby dorosłe - mieszkańcy Luszowic. Biblioteka posiada dwa pomieszczenia lokalowe o łącznej powierzchni 78,66 m², w której funkcjonuje uniwersalna wypożyczalnia, wypożyczająca zbiory na zewnątrz oraz mini czytelnia, na miejscu udostępniająca czytelnikom materiały biblioteczne, jak również bezpłatny dostęp do Internetu. Użytkownicy mogą korzystać z dostępu do sieci, katalogów bibliotecznych, baz komputerowych, w tym również Komputerowej Bazy Bibliografii Regionalnej Powiatu Chrzanowskiego, opracowywanej przez Bibliotekę na potrzeby informacji i edukacji regionalnej. Pod opieką bibliotekarza uczą się podstaw obsługi komputera, pracując z różnymi narzędziami i nośnikami.

Filia gromadzi i udostępnia uniwersalny księgozbiór z zakresu literatury pięknej i popularno-naukowej: dla dzieci i młodzieży, dla dorosłych, lektury szkolne i ich opracowania, liczący 6.391 woluminów. Aktualnie /stan na 31.12.2009r./ w bibliotece zarejestrowanych jest 188 stałych czytelników, z liczbą wypożyczeń 4.272. W ramach przysposobienia czytelniczego i informacyjnego w bibliotece prowadzone są lekcje biblioteczne i konkursy czytelnicze dla dzieci.

W ramach współpracy ze środowiskiem lokalnym biblioteka oferuje mieszkańcom Luszowic różnorodne formy działalności kulturalnej: wystawki, czasowe ekspozycje wystawowe, głośne czytanie w ramach akcji Cała Polska Czyta Dzieciom.

Kolejną filią biblioteczną kierowali: Urszula Palka, Jacek Palka, Kazimiera Leś, Lucyna Zielazna i obecnie Bożena Cupiał-Barczyk.

Ochotnicza Straż Pożarna

Ochotnicza Straż Pożarna w Luszowicach założona została w 1913 roku przez Szczepana i Stefana Głowacz oraz Leona Marcinkowskiego. W okresie I wojny światowej nastąpił zastój w działaniu jednostki, dopiero w 1918 staraniem Heleny Głowacz i Burmistrza Miasta Chrzanowa nastąpiło wznowienie działalności. Jej pierwszym prezes – ksiądz Józef Joniec (proboszcz parafii w Balinie) zorganizował sprzęt i mundury strażackie oraz szkolenia i ćwiczenia dla miejscowych strażaków.

W latach 1939 – 1945 służba w straży była przymusowa i kontrolowana przez okupanta. Po zakończeniu wojny OSP Luszowice ponownie wybrano władze i uzupełniono wyposażenie. Straż posiadała 3 sikawki ręczne, niewielką ilość węży strażackich oraz poniemieckie hełmy przemalowane i opatrzone godłem narodowym. Pierwszym sprzętem motorowym była motopompa niemiecka DKW – 800, którą strażacy otrzymali z demobilu.

Budowa remizy rozpoczęła się w 1968 roku. Po pięciu latach w 1973 nastąpiło uroczyste otwarcie części operacyjnej, w której mieściły się garaże na motopompy i sprzęt strażacki, samochód bojowy STAR 25, magazyn oraz sala szkoleniowa. Wraz z otwarciem strażnicy świętowano również 60-lecie powstania luszowickiej straży. Z tej okazji Prezydium Powiatowej Rady Narodowej w Chrzanowie nadało organizacji Sztandar Ochotniczej Straży Pożarnej w Luszowicach jako symbol ofiarnej i wiernej służby pożarniczej. Dalsza rozbudowa remizy trwała aż do 2000 roku. Strażacy wyremontowali i oddali do użytku szatnię druhow OSP oraz salę szkoleń.

Obecnie prezesem jest druh Robert Drąg, naczelnikiem – druh Szymon Strojek. OSP liczy 42 czynnych członków, 5 honorowych oraz 12 członków Młodzieżowej Drużyny Pożarniczej (6 chłopców i 6 dziewczyn). Na wyposażenie remizy składają się 3 samochody pożarnicze oraz wymagany sprzęt pożarniczy, ratowniczy i łączności. Za gotowość operacyjno-techniczną i liczny udział tej jednostki w działaniach ratowniczo – gaśniczych jednostka uzyskała wysoką ocenę Komendanta Powiatowego PSP w Chrzanowie i w marcu 2001 r. została włączona do Krajowego Systemu Ratowniczo – Gaśniczego. Strażacy z Luszowic uczestniczą w szkoleniach podnosząc swoje kwalifikacje, biorą udział w akcjach ratowniczo-gaśniczych (np. pożar zbiornika w Rafinerii Trzebinia w 2002 r., pożar cysterny z gazem w 2010 r.), a także w zawodach i ćwiczeniach organizowanych przez Komendę Powiatową Państwowej Straży Pożarnej w Chrzanowie, podczas których zawsze zdobywają czołowe miejsca. Corocznie uczestniczą w uroczystościach kościelnych. Organizują także pokazy sprzętu strażackiego z okazji np. Dnia Dziecka czy Dnia Strażaka. Strażacy przy organizacji różnych imprez współpracują z Kołem Gospodyń Wiejskich i szkołą podstawową.

Stowarzyszenie Folklorystyczne

Koło Gospodyń Wiejskich w Luszowicach powstało w 1949 roku. Liczyło około 30 członkiń, a pierwszą prezeską została Emilia Gębka. Działalność Koła była w tym czasie bardzo prężna. Prowadzono kursy kroju i szycia, haftowania prowadzony przez Ośrodek Nowoczesnej Gospodyni, pieczenia i gotowania. Z powodu braku lokalu zajęcia odbywały się w prywatnych domach. W okresie jesienno-zimowym prowadzone były kursy na temat produkcji i wykorzystania mało znanych warzyw, które były prowadzone przez służbę rolną Urzędu Gminy. Gospodynie wiejskie zajmowały się hodowlą zwierząt gospodarskich, które rozprowadzały wśród rolników Luszowic. Koło za wyniki uzyskane w hodowli otrzymało dyplom przyznany przez Zarząd Główny Związku Samopomocy Chłopskiej i Ligę Kobiet. W czasie wakacji organizowano także Dziecińce – podczas gdy rodzice pracowali w polu Koło sprawowało opiekę nad dziećmi.

W latach kiedy przewodniczącą była Alfreda Głowacz Koło rozszerzyło swoją działalność o rozprowadzanie drobiu oraz paszy, krzewów i drzew owocowych. Zajmowało się nadal hodowlą cieląt, owiec i trzody a także uprawianiem warzyw w przydomowych ogródkach. Nawiązano współpracę z Wydziałem Rolnictwa w Chrzanowie, który przeprowadzał wśród mieszkańców kursy rolnicze na temat hodowli i uprawy ziemi. Panie zrzeszone w Kole, których było już 50, były bardzo aktywne społecznie. Brały udział w akcji sadzenia drzew koło tamy na Luszówce, rozrzucania kamienia na placu przy Domu Strażaka i bazie Kółka Rolniczego. Porządkowały teren wokół Domu Strażaka na wszystkie uroczystości. Koło Gospodyń z pomocą strażaków organizowało zabawy, festyny, wspólne opłatki oraz dożynki. Powstała wypożyczalnia naczyń, uruchomiono magiel, prowadzono prelekcje z lekarzami i higienistkami oraz pokazy kosmetyczne. Zaczęto organizować Dzień Seniora.

Kolejną przewodniczącą koła została Irena Pietrzyk. Dalej kontynuowane były szkolenia, pokazy, prowadzenie hodowli oraz upraw. Koło brało udział w dożynkach w innych miejscowościach gminy Chrzanów i podtrzymywało tradycję wyplatania wieńców dożynkowych. Za całokształt pracy społecznej na rzecz umacniania współpracy z młodzieżą i społeczeństwem wiejskim Koło otrzymało dyplom uznania. W ramach Koła funkcjonuje także grupa śpiewacza „Luszowianki” biorąca udział w wielu imprezach lokalnych oraz ponadlokalnych m.in.:

- Prezentacjach zespołów ludowych KGW w Chrzanowie,
- Przeglądzie Zespołów Artystycznych KGW województwa katowickiego,
- Konkursie kapel, instrumentalistów, śpiewaków i gawędziarzy ludowych „Wstążka Krakowska”,
- Święcie Miasta Krakowa w 2000 roku,
- Konkursie Potraw Regionalnych w Nadwiślańskim Parku Etnograficznym w Wygielzowie,
- Powiatowym Konkursie Przyśpiewek Wiejskich „I po wianku” w Alwerni,
- Konkursie plastycznym „Ozdoby Choinkowe i Stroiki Bożonarodzeniowe”.

Ludowy Klub Sportowy „Polonia” Luszowice

Organizacja sportowa powstała w 1949 roku, jako członek Zrzeszenia Ludowych Zespołów Sportowych. Jednak już przed II wojną światową rozwijał się nieformalny ruch sportowy, którego działalność została przerwana przez wojnę i okupację. Pierwszymi dyscyplinami uprawianymi w organizacji były: piłka siatkowa, tenis stołowy i szachy, później, po wytyczeniu boiska, zgłoszono drużynę piłki nożnej do rozgrywek w Podokręgu Piłki Nożnej w Chrzanowie. Budowa boiska sportowego rozpoczęła się w 1947 roku i trwała do lat 80, kiedy ogrodzono teren, zbudowano szatnię. Boisko, na którym grano wcześniej służy jako boisko treningowe. Teren, na którym wybudowano obiekty sportowe było mieniem wiejskim przekazanym na rzecz LKS-u przez zabranie wiejskie i sesję Rady Gromadzkiej w Balinie w 1964 roku. Obiekty były budowane w czynnie społecznym przez mieszkańców Luszowic przy finansowym wsparciu gminy. Obecnie przy pomocy środków budżetowych Gminy Chrzanów obiekt jest remontowany i konserwowany, tak żeby można było na nim bezpiecznie rozgrywać zawody piłkarskie.

Pierwszym prezesem był Edmund Kozub, następnie Józef Jamrozik, Marian Turek, a od 1960 roku do dzisiaj Tadeusz Głowacz. W latach 1954-1959 drużyna piłkarska nie rozgrywała zawodów z powodu śmiertelnego wypadku jednego zawodników – Rudolfa Niemczyka. W klubie czynny udział brała młodzież z Luszowic oraz Balina gdyż nie było tam klubu sportowego. Sekcja tenisa stołowego w latach 80 i 90-tych XX w. rozgrywała zawody w klasie Okręgowej Podokręgu Zagłębiowskiego Tenisa Stołowego. Zawodnicy klubu zasilali bogatsze kluby, które grały w wyższych klasach tj. Fablok Chrzanów, Górnik Sierszę, Viktorię Jaworzno, Zagłębie Sosnowiec i klub z Alwerni. Wychowanek „Polonii” Wiesław Liszka grał w I lidze w barwach Zagłębia Sosnowiec.

Opieka zdrowotna

W Luszowicach przy ul. Strażackiej mieści się filia Miejskiej Przychodni Rejonowej, w której działa Poradnia Podstawowej Opieki Zdrowotnej z opieką pediatryczną.

2.5. EDUKACJA

Szkoła Podstawowa w Luszowicach istniała już w XIX wieku. W roku 1909 na miejscu dawnego drewnianego budynku, wybudowano z czerwonej cegły nowy budynek szkolny, mieszczący 2 sale lekcyjne. W roku 1954 z inicjatywy miejscowych władz oraz mieszkańców wsi powstał Społeczny Komitet Budowy Szkoły. Znaczną pomoc przy tej inwestycji uzyskano również od załogi i ówczesnego kierownictwa Kopalni „Siersza”. I tak w dniu 22 lipca 1961r. nastąpiło uroczyste oddanie nowego gmachu Szkoły Podstawowej w Luszowicach. Patronem szkoły został król Władysław Jagiełło, który zapisał się również w dziejach Luszowic. W pracach przy budowie nowej szkoły aktywnie brali udział mieszkańcy wsi oraz młodzież szkolna, która jak najprędzej pragnęła się uczyć w nowoczesnym budynku z salą gimnastyczną.

Szkoła jest jedynym i podstawowym instytucjonalnym ośrodkiem wiedzy i kultury w środowisku lokalnym. W działalności wychowawczej znaczącą rolę odgrywa edukacja kulturalna i sportowa. Uczniowie oprócz zajęć obowiązkowych mają możliwość uczestniczenia w wielu zajęciach pozalekcyjnych organizowanych w ramach m.in.: koła foto-filmowego, koła internetowego, koła miłośników przyrody, koła plastycznego, koła dysleksyjnego, koła sportowego, grupy kolędniczej „Kolędnicy z gwiazdą”, koła regionalnego. Uczniowie uczestniczą także w edukacyjnych wycieczkach do ciekawych miejsc tj.: wytwórnia filmów rysunkowych w Bielsko-Białej, Planetarium w Chorzowie czy Muzeum Narodowego w Krakowie. W szkole organizowane są konkursy m.in. o tytuł „Mistrza ortografii”, patriotyczny „Symbole narodowe”, wiedzy o Wielkiej Brytanii, „Na ratunek ziemi”, „Pamiętki z podróży”, „Łap ulotne chwile”, „Najpiękniejsza Palma Wielkanocna” czy turniej tenisowy im. K. Niewiedziała (do 2006r.) oraz liczne imprezy okolicznościowe np. jasełka czy „W wielkanocnym koszyku”. Szkoła bierze udział w licznych programach współfinansowanych z Unii Europejskiej tj.: Super szkoła, 4 kroki (zajęcia wyrównawcze z języka angielskiego), Dostałem piątkę (zajęcia dodatkowe z kilku przedmiotów), Pij mleko, Radosna szkoła (utworzenie placu zabaw). Także dzięki programom Unii Europejskiej utworzono dwie pracownie komputerowe i multimedialne, nauczyciele uczestniczyli w szkoleniu komputerowym, a uczniowie mogą korzystać z krytej pływalni.

2.6. TURYSTYKA

Leżące na zachodnich kresach Małopolski, okolice Chrzanowa stanowią pogranicze Wyżyny Krakowsko-Częstochowskiej i Wyżyny Śląskiej. Umowną granicą jest pomiędzy nimi rzeka Chechło. Po obu stronach tego niewielkiego i niezbyt szerokiego cieku dominują skały wieku triasowego. Na obszarze Chrzanowa znajdują się skały datowane od schyłku karbonu do współczesności. Uwzględniając tylko stanowiska roślin, grzybów i zwierząt chronionych, na tym terenie oraz w pobliskich miastach, stwierdzamy bogactwo bioróżnorodności porównywalne z parkami narodowymi. Zawdzięczamy to podstawowemu budulcowi geologicznemu naszego regionu, którym jest dolomit. Jego wpływ na gleby sprzyja szybkiej regeneracji zasobów przyrody po chwilowym, w geologicznej skali czasu, kryzysie spowodowanym industrializacją.

Przez teren Sołectwa Luszowice przebiega niebieska szlak rowerowy. Jadąc nim mijamy rozlewisko Luszówki, gdzie znajduje się jedyne w gminie stanowisko czermieni błotnej. W pobliżu można znaleźć kruszcza błotnego i kukułkę szerokolistną. Te rzadkie rośliny bagienne można również napotkać na łąkach źródłiska Luszówki leżących na północ od ulicy Dąbrowa. Następnie po minięciu Babiej Góry wjeżdżamy do lasu nad Łużnikiem. Udając się wzdłuż potoku Łużnik możemy podziwiać bardzo ładne widoki: z jednej strony widać położone wśród łąk zalesione wzgórze, z drugiej – dzikie kserotermiczne łąki na wzgórzu Mrowce. W Mrowcach znajdują się najbardziej wysunięte na północ tereny gminy Chrzanów.

2.7. RYNEK PRACY

Gmina Chrzanów leżąca przy autostradzie A4, która stanowi część paneuropejskiego korytarza transportowego TINA z Berlina do Kijowa, ze względu na swoją dostępność komunikacyjną oraz tradycję przemysłową jest terenem licznych inwestycji zagranicznych. Do największych przedsiębiorstw z kapitałem zagranicznym zlokalizowanych na terenie gminy zaliczyć można m.in.: Valeo Lighting Systems produkujące samochodowe systemy oświetleniowe, Hydro Aluminium Chrzanów, wchodzące w skład koncernu Hydro, produkujące różnego typu profile aluminiowe, LB Profile-Poland Sp. z o.o. należąca do grupy The Litchfield Group of Companies (liczącego się na świecie producenta wyrobów z tworzyw sztucznych) produkująca profile do produkcji okien i drzwi, Ocynkownia Śląsk Sp. z o.o w Chrzanowie należąca do międzynarodowego koncernu Seppeler Gruppe, Dan Cake Polonia zajmujące się produkcją ciast, SWISSPOR Polska będące częścią europejskiej Grupy "SWISSPOR Holding AG" z siedzibą w Szwajcarii, jednego z największych europejskich producentów materiałów budowlanych produkujące m.in. materiały termoizolacyjne, RECTOR Polska Sp. z o.o. będąca filią francuskiej grupy Rector Lesage produkującej prefabrykaty z betonu sprężonego, Zakład Gospodarki Odpadami Komunalnymi Sp. z o.o., który wchodzi w skład grupy Veolia Usługi dla Środowiska S.A, Przedsiębiorstwo Energetyki Ciepłej Chrzanów Sp. z o.o. wchodzące w skład grupy kapitałowej Dalkia Polska S.A. Do innych dużych przedsiębiorstw mających swoje siedziby na terenie gminy można zaliczyć: Pierwszą Fabrykę Lokomotyw w Polsce „FABLOK” S.A. działającą od 1919 roku, Kopalnię i Prażalnię Dolomitu „Żelatowa” S.A., MAGBUD Sp. z o.o. produkującą systemy dociepleń.

Ogółem na terenie gminy znajduje się 4 755 zarejestrowanych jednostek gospodarczych z czego 119 to jednostki publiczne, a 4 636 to jednostki prywatne. W strukturze działalności gospodarczej przeważają usługi, głównie handel, obsługa nieruchomości, wynajem i usługi związane z prowadzeniem działalności gospodarczej oraz budownictwo. Najmniejszy udział w ogólnej liczbie podmiotów mają firmy z sektorów: hotelarsko - restauracyjnego oraz rolnictwa, łowiectwa i leśnictwa.

Dobrze rozwinięte jest również otoczenie biznesu. Na terenie Chrzanowa funkcjonują: Agencja Rozwoju Małopolski Zachodniej istniejąca od 2004, Cech Rzemiosł Różnych oraz Chrzanowska Izba Gospodarcza.

Podstawową misją Agencji Rozwoju Małopolski Zachodniej jest utworzenie Chrzanowsko - Trzebińskiego Parku Przemysłowego w celu pobudzenia lokalnej przedsiębiorczości, utworzenia nowych, trwałych miejsc pracy, stworzenia korzystnych warunków do prowadzenia działalności gospodarczej i do inwestowania przez potencjalnych inwestorów dzięki efektywnemu zarządzaniu majątkiem produkcyjnym oraz świadczenie usług infrastrukturalnych i doradczych.

Cech Rzemiosł Różnych istniejący od 1975 roku sprawuje nadzór nad przebiegiem przygotowania zawodowego w rzemiośle. Prowadzi doradztwo oraz udziela informacji na temat zasad prawnych związanych ze szkoleniem zarówno dla szkolących pracodawców jak i młodych pracowników.

Ważną instytucją jest powstała w 2001 roku Chrzanowska Izba Gospodarcza, której głównym zadaniem jest pomoc formalno-prawna dla przedsiębiorców. Do celów statutowych organizacji należą ponadto: współtworzenie gospodarczej polityki regionalnej, organizowanie kooperacji wśród członków izby, doradztwo gospodarcze oraz szkolenia. Końcem 2007 roku Chrzanowska Izba utworzyła dzięki współpracy z Centrum Biznesu z Ivano - Frankivska na Ukrainie Klub importerów i eksporterów, skupiający firmy o różnych profilach działalności, które są zainteresowane importem lub eksportem towarów na Ukrainie.

W Gminie Chrzanów działa 15 banków oraz 3 oddziały Spółdzielczych Kas Oszczędnościowo - Kredytowych oraz 149 firm zajmujących się pośrednictwem finansowym.

W rankingu małopolskich gmin pod względem klimatu inwestycyjnego Gmina Chrzanów uzyskała wysoki wskaźnik syntetyczny: 75 punktów na 100. Na wysoką ocenę gminy mają wpływ przede wszystkim: dobra dostępność komunikacyjna, wysoko oceniana oferta inwestycyjna gminy oraz strategia rozwojowa, duży odsetek inwestycji zagranicznych oraz wysoka aktywność gospodarcza mieszkańców.

Liczba bezrobotnych zarejestrowanych w Gminie Chrzanów w czerwcu 2010 roku wynosiła 2 200 osób, z czego 1 103 stanowiły kobiety, a mężczyźni 1 097. Najliczniejszą grupę bezrobotnych stanowiły osoby długotrwale bezrobotne – 871 osób. 420 osób liczyła grupa bezrobotnych do 25 roku życia, a 492 osoby - grupa bezrobotnych powyżej 50 lat. Zmiany w liczbie bezrobotnych, w przeciągu ostatnich trzech lat przedstawia poniższa tabela.

| Wyszczególnienie | | Kobiety (K) | Mężczyźni(M) | osoby do 25 roku | | osoby długotrwale bezrobotne | | Powyżej 50 – roku życia | |
|---------------------------------------|-----------------|-------------|--------------|------------------|-----|------------------------------|-----|-------------------------|-----|
| | | | | K | M | K | M | K | M |
| Liczba bezrobotnych w Gminie Chrzanów | 12. 2008 | 1 174 | 742 | 285 | 171 | 662 | 286 | 167 | 188 |
| | Ogółem | 1916 | | 456 | | 948 | | 355 | |
| | 12. 2009 | 1109 | 895 | 272 | 193 | 563 | 294 | 159 | 203 |
| | Ogółem | 2004 | | 465 | | 857 | | 362 | |
| | 06. 2010 | 1103 | 1097 | 214 | 206 | 519 | 352 | 186 | 306 |
| Ogółem | 2200 | | 420 | | 871 | | 492 | | |

Bezrobotni to głównie osoby z wykształceniem zasadniczym zawodowym i podstawowym (54 %). Drugą pod względem liczebności grupę stanowią bezrobotni z wykształceniem policealnym i średnim zawodowym (23,5 %). Osoby z wyższym wykształceniem stanowią najmniejszą grupę bezrobotnych. Wg stanu na koniec czerwca 2010 roku jest 80 zarejestrowanych bezrobotnych z terenu Luszowice co stanowi 3,6 % wszystkich bezrobotnych w gminie.

| Stan na: | wyższe | policealne i średnie zawodowe | średnie ogólnokształcące | zasadnicze zawodowe | Gimnazjalne i poniżej |
|------------|--------|-------------------------------|--------------------------|---------------------|-----------------------|
| 30.06.2010 | 202 | 517 | 286 | 558 | 637 |

Na terenie Luszowic zarejestrowane są 74 podmioty gospodarcze (stan na 07.2010 r.).

2.8. INFRASTRUKTURA TECHNICZNA

W północnej części miasta Chrzanowa przebiega droga krajowa Nr 79, autostrada A4 łącząca Kraków i Katowice oraz główna linia kolejowa Kraków- Zebrzydowice. Drogi na terenie gminy są obciążone bardzo dużym natężeniem ruchu dlatego w 2009 r. rozpoczęto budowę obwodnicy północno-wschodniej, na którą gmina pozyskała ponad 50 mln zł dotacji rozwojowej z Unii Europejskiej. W planach jest także budowa kolejnych obwodnic północnej i zachodniej. Przez teren gminy przebiegają:

- drogi wojewódzkie: droga nr 933 oraz droga nr 781,
- 29 dróg powiatowych.

Według stanu na dzień 31.12.2007 w Gminie Chrzanów istniało w sumie 142,5 km dróg gminnych, z czego 73,8 km to drogi na terenie miasta, a 68,7 km- poza miastem. Większość z nich to drogi bitumiczne - 110,7 km, pozostałe to drogi betonowe - 4,3 km, tłuczniowe – 6,4 km i gruntowe – 21,1 km.

Przez Luszowice nie przebiega żadna z dróg krajowych i wojewódzkich, natomiast w pobliżu znajduje się autostrada A4, do której łatwy dojazd jest możliwy przez ul. 21 Stycznia i węzeł baliński znajdujący się na styku z sołectwem Balin. W skład sieci drogowej wchodzi drogi powiatowe: ul. 21 Stycznia, ul. Sierszańska, Skotnica, Dąbrowa, Dygasińskiego, Strażacka, Jeziorki, Wodzińska, Marcinkowskiego oraz 29 dróg gminnych.

Komunikacja miejska w Chrzanowie prowadzona jest przez związek międzygminny trzech gmin: Chrzanowa, Libiąża i Trzebini – Związek Komunalny „Komunikacja Międzygminna”. 28 linii autobusowych zapewnia komunikację na terenie gminy i powiatu chrzanowskiego. Do Luszowic dojechać można liniami 310 oraz 323.

Gospodarkę wodną gminy Chrzanów prowadzi Rejonowe Przedsiębiorstwo Wodociągów i Kanalizacji w Chrzanowie. W dostarczaniu wody bazuje głównie na własnych źródłach- przede wszystkim ujęciach głębinowych. Głównym ujęciem wody dla gminy Chrzanów jest triasowy zbiornik wód podziemnych „Chrzanów”, którego szacunkowe zasoby dyspozycyjne wynoszą 105 tys. m³ na dobę. W związku z zagrożeniem wyeksploatowania obecnych zasobów wodnych RPWiK podjęło się budowy trzech dodatkowych zbiorników wody „Chrzanów” o pojemności 2 500 m³ każdy oraz 14 km magistrali łączącej zbiorniki ze zbiornikiem „Dzieckowice”. Woda dystrybuowana jest za pomocą sieci wodociągowej o długości 180,9 km, do której wpiętych jest 6400 odbiorców (budynków mieszkalnych i zbiorowego zamieszkania). Ogólnie z sieci wodociągowej korzysta 48 541 mieszkańców, co stanowi 98,1 % ludności

Gminy Chrzanów. W mieście ten odsetek jest większy i wynosi 99 % mieszkańców, natomiast na wsi niższy - 94,3 % mieszkańców. Rocznie dostarczane jest do gospodarstw domowych 1523,2 tys. m³ wody. Roczne zużycie wody na mieszkańca wynosi 30,7 m³. W podziale na miasto i wieś zużycie na mieszkańca wynosi odpowiednio 32,4 m³ i 24,1 m³.

W Luszowicach długość sieci wodociągowej wynosi 10,3 km i posiada 601 przyłączy. Woda pochodzi z ujęcia „Dziedźkowice” i „Lech”.

Długość sieci kanalizacyjnej wynosi 108,7 km i jest do niej podłączonych 2 715 budynków mieszkalnych i zbiorowego zamieszkania. Liczba mieszkańców korzystających z kanalizacji wynosi 36 807, co stanowi 74,4 % liczby ludności gminy. W mieście ten odsetek wynosi 92,8 % mieszkańców, a na wsi- 1,9 %. Rocznie odprowadza się 1 640,9 tys. m³ ścieków. Dzięki blisko 9,5 milionowej inwestycji realizowanej w 2008 roku przy wsparciu środków pochodzących z Funduszu Spójności w sołectwie Luszowice wybudowano 16,4 kilometrów sieci kanalizacyjnej, do której przyłączyło się do tej pory 222 użytkowników, a dla 111 kolejnych podłączy się w najbliższym czasie..

Dystrybutorem gazu w gminie Chrzanów jest Górnośląska Spółka Gazownictwa sp. z o.o. Długość sieci gazowej wynosi 180 144 metrów z czego sieć przesyłowa stanowi 10 884 metrów, a sieć rozdzielcza 169 260 metrów. Ilość gospodarstw domowych korzystających z gazu wynosi 13 475 z czego 2 291 to odbiorcy ogrzewający gazem mieszkania. Liczba mieszkańców korzystających z sieci gazowej wynosi 36 421 osób, co stanowi 73,6 % ogółu ludności. W miastach ten odsetek jest wyższy i wynosi 80,8 %, na wsi natomiast 45,2 %. Roczne zużycie gazu wynosi 4 304,6 tys. m³, co daje 86,8 m³ na mieszkańca. Tutaj również można zaobserwować różnice pomiędzy miastem i wsią: w mieście zużycie na mieszkańca wynosi 89,4 m³, a na wsi 76,4 m³. W Luszowicach sieć gazowa wynosi blisko 25 km i podłączonych jest do niej 322 odbiorców.

W gminie Chrzanów jest 16 717 odbiorców energii elektrycznej. Roczne zużycie wynosi 28 302 mW/h, co daje 570,4 kW/h na mieszkańca. Na terenie sołectwa Luszowice znajduje się 15 km linii 6 kV oraz 12,47 km linii wysokiego napięcia. W najbliższych latach planowany jest generalny remont i modernizacja sieci 6 kV oraz stacji transformatorowych.

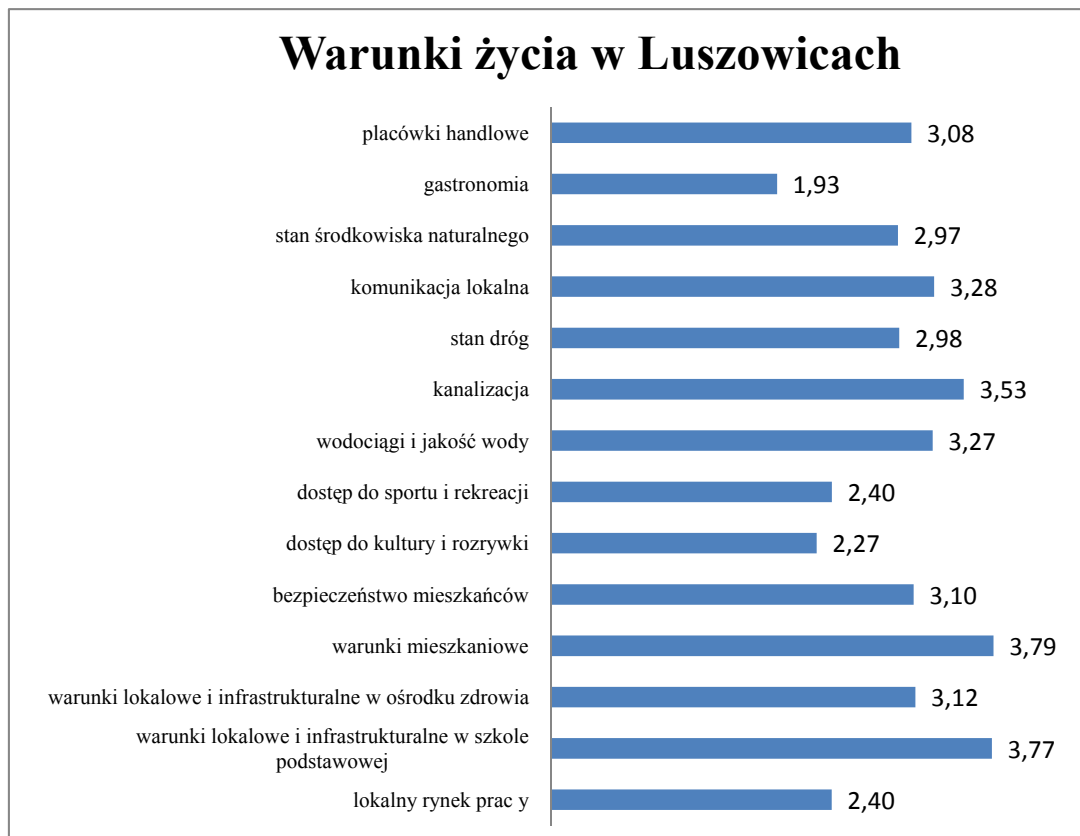
W gminie Chrzanów, zgodnie z danymi na 31.12.2009, odbiera się rocznie 12 623,68 ton odpadów komunalnych z czego 10 663,56 ton z gospodarstw domowych. Wszystkie odpady składowane są na składowisku odpadów w Balinie. Na terenie gminy działa 9 odbiorców odpadów komunalnych, z których do najważniejszych należą MPO Sp. z o.o. oraz Usługi Komunalne „Trzebinia” Sp. z o.o.

2.9. WARUNKI ŻYCIA W LUSZOWICACH WG MIESZKAŃCÓW

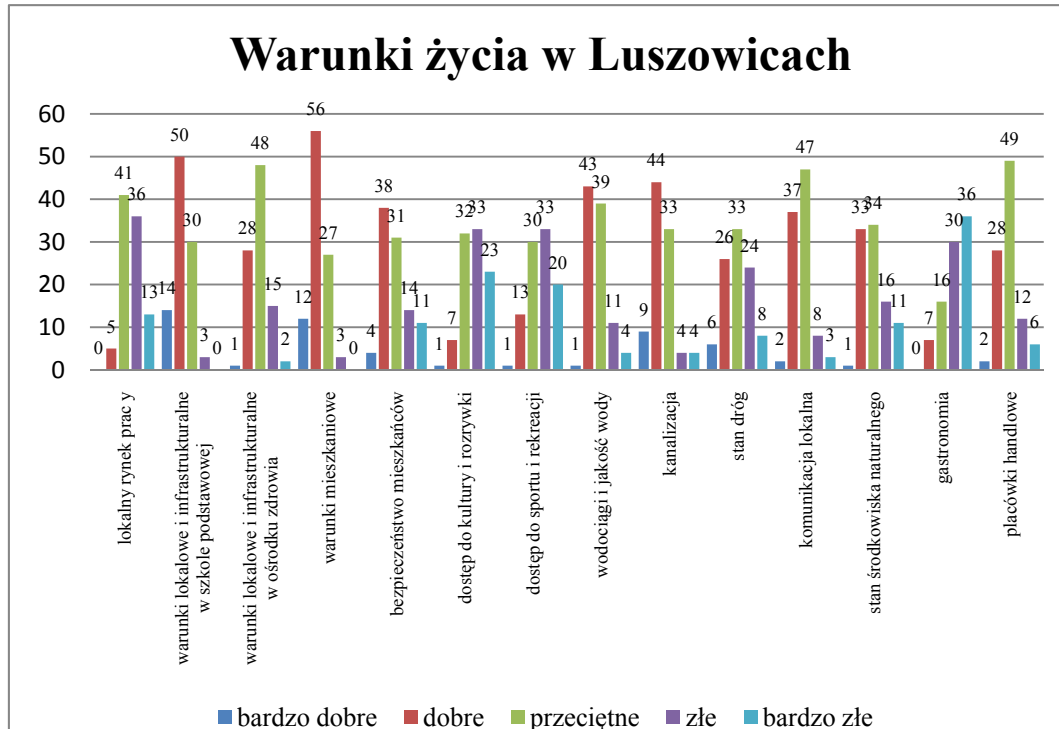
W badaniu ankietowym przeprowadzonym w Luszowicach mieszkańcy mieli możliwość wskazania cech wyróżniających wieś na tle innych okolicznych miejscowości oraz oceny warunków życia.

Ankietowani mieli możliwość ocenić poszczególne czynniki wpływające na poziom warunków życia w miejscowości. Ocenie poddano 14 czynników: lokalny rynek

pracy, warunki lokalowe i infrastrukturalne w szkole podstawowej i ośrodku zdrowia, warunki mieszkaniowe, bezpieczeństwo mieszkańców, dostęp do kultury i rozrywki, dostęp do sportu i rekreacji, wodociągi i jakość wody, stan sieci kanalizacyjnej, stan dróg, komunikację lokalną, stan środowiska naturalnego, gastronomię oraz placówki handlowe. Każdy czynnik należało ocenić w skali od 1 do 5, gdzie: 5 oznaczało bardzo dobre warunki, 4 - dobre, 3 – przeciętne, 2 - złe, 1 - bardzo złe.



Najczęściej jako bardzo dobre oceniano warunki lokalowe i infrastrukturalne w szkole podstawowej. Za dobre najczęściej uznawano warunki mieszkaniowe, warunki lokalowe i infrastrukturę szkoły podstawowej oraz kanalizację i wodociągi. Najwięcej ocen trzy otrzymały: placówki handlowe, warunki lokalowe i infrastrukturalne w ośrodku zdrowia, komunikacja lokalna. Lokalny rynek pracy, dostęp do kultury i rozrywki, sportu i rekreacji oraz gastronomia najczęściej oceniane były jako złe. Bardzo źle postrzegane są natomiast, najczęściej gastronomia, dostęp do kultury i rozrywki oraz sportu i rekreacji.



Jak widać ogólnie warunki życia zostały ocenione przeciętnie (średnia z ocen poszczególnych czynników wynosi 3,15). Powyższe wyniki są sygnałem dla władz lokalnych, w jakich dziedzinach należy zintensyfikować działania w celu poprawy warunków życia w Luszowicach. Ma to odzwierciedlenie w dalszej części Planu dotyczącej planowanych zadań. Należy zauważyć, że pomimo oceny warunków życia w Luszowicach jako przeciętnych, mieszkańcy są zadowoleni z mieszkania w miejscowości. Jednocześnie widzą walory swojej wsi, które są potencjalnym źródłem rozwoju.

III. OCENA MOCNYCH I SŁABYCH STRON MIEJSCOWOŚCI

| MOCNE STRONY | SŁABE STRONY |
|--|--|
| <ul style="list-style-type: none"> • Stan zabudowy mieszkaniowej • Jakość szkolnictwa w miejscowości • Komunikacja autobusowa • Jakość usług komunalnych • Atrakcyjność osiedleńcza | <ul style="list-style-type: none"> • Ilość gospodarstw agroturystycznych • Napływ kapitału i nowych inwestycji • Możliwość znalezienia pracy na rynku lokalnym • Usługi bankowe • Stacje paliw • Dostęp do imprez kulturalnych |

| SZANSE | ZAGROŻENIA |
|--|---|
| <ul style="list-style-type: none"> • Pozyskanie i efektywne wykorzystanie środków zewnętrznych • Działania na rzecz ochrony środowiska • Wzrost aktywności mieszkańców • Modernizacja nawierzchni dróg • Współpraca rady sołeckiej z gminą przy realizacji strategii rozwojowej • Polityka wspierania obszarów wiejskich | <ul style="list-style-type: none"> • Niewystarczające działania ukierunkowane na angażowanie młodych pokoleń w aktywne życie mieszkańców • Degradacja środowiska • Starzenie się społeczności lokalnej i migracje młodych do dużych miast • Zbyt mała promocja miejscowości • Niedostateczne inwestowanie w infrastrukturę techniczną • Niewystarczająca liczba imprez przyciągających turystów oraz zaspokajających potrzeby społeczności lokalnej |

IV. OPIS PLANOWANYCH ZADAŃ

4.1. WIZJA ROZWOJU

We wspomianej ankiecie przeprowadzonej wśród mieszkańców pytano również o najważniejsze działania w sołectwie jakie powinny być przeprowadzone w przeciągu najbliższych lat. Określono 10 dziedzin, spośród których należało wybrać te, w których inwestycje są najbardziej potrzebne. Do wyboru przedstawiono następujące dziedziny:

1. Budowa i renowacja obiektów sportowo - rekreacyjnych, kulturalnych (np. boisko, ośrodek kultury, plac zabaw, biblioteka).
2. Kształtowanie obszaru przestrzeni publicznej (skwerów, parków, placów, rynków, ulic).
3. Remonty i inwestycje drogowe.
4. Odnowa i renowacja lokalnych pomników historycznych, budynków będących zabytkami lub miejsc pamięci.
5. Budowa, przebudowa, remont infrastruktury związanej z rozwojem funkcji turystycznych (np. szlaki piesze, rowerowe).
6. Poprawa jakości świadczonych usług i funkcjonowania placówek opieki zdrowotnej i pomocy społecznej.
7. Kultywowanie tradycji społeczności lokalnej oraz tradycyjnych zawodów (festyny, dożynki, finansowanie działalności zespołów ludowych itp.).
8. Budowa, przebudowa, remont infrastruktury szkolnej.
9. Inwestycje w zakresie gospodarki komunalnej i ochrony środowiska (infrastruktura wodociągowo - kanalizacyjna, mieszkania komunalne, transport publiczny, gospodarka odpadami).
10. Rozwój małej przedsiębiorczości i tworzenie nowych miejsc pracy w regionie.

Za najważniejsze dla rozwoju Luszowic uznano:

- budowę i renowację obiektów sportowo - rekreacyjnych, kulturalnych (np. boisko, ośrodek kultury, plac zabaw biblioteka),
- rozwój małej przedsiębiorczości i tworzenie nowych miejsc pracy w regionie,
- remonty i inwestycje drogowe,
- budowę, przebudowę, remont infrastruktury szkolnej,
- Kształtowanie obszaru przestrzeni publicznej (skwerów, parków, placów, rynków, ulic).

4.2 OPIS I HARMONOGRAM REALIZACJI ZADAŃ

W celu podwyższenia standardu życia mieszkańców i podniesienia atrakcyjności turystycznej miejscowości oraz miejsca zamieszkania Plan Odnowy Miejscowości Luszowice zakłada realizację wielu działań społeczno – kulturalnych i gospodarczych. Przyczynią się one do rozwoju miejscowości oraz poprawy warunków życia mieszkańców. Rozbudowa infrastruktury ma za zadanie rozwój lokalnej gospodarki i przyciągnięcie inwestorów, nowych mieszkańców oraz zaspokojenie potrzeb społeczności lokalnej.

Zadania zgłoszone do realizacji w latach 2010-2017 wraz z opisem, planowanym terminem realizacji i szacunkową wartością przedstawione zostały w tabeli poniżej. Ponadto mieszkańcy zwrócili uwagę na potrzebę regulacji potoku Luszówka, modernizacji sieci energetycznej oraz brak gabinetu dentystycznego w przychodni.

Plan Odnowy Miejscowości Luszowice na lata 2010-2017

| L.p. | Nazwa zadania | Okres realizacji | Zakres zadania | Cel/oczekiwane rezultaty | Wartość szacunkowa zadania | Planowane źródła finansowania |
|-----------------------------|---|------------------|--|---|----------------------------|---|
| ZADANIA INWESTYCYJNE | | | | | | |
| 1. | Budowa chodników wraz z kanalizacją burzową | Od 2010 | <ol style="list-style-type: none"> 1. Chodnik przy ul. 21 Stycznia – od ul. Chmielnej do centrum Luszowic 2. Chodnik przy ul. Sierszańskiej – od centrum do końca granicy administracyjnej gminy Chrzanów 3. Remont chodnika przy ul. Marcinkowskiego | <ul style="list-style-type: none"> - zwiększenie bezpieczeństwa mieszkańców. - poprawa estetyki miejscowości. | 250 000 zł | Budżet gminy, PROW, inne środki zewnętrzne. |
| 2. | Budowa rowów melioracyjnych i kanalizacji burzowej | Od 2011 | Obkasanie istniejących rowów, odbudowa dawnych rowów, budowa nowych, budowa kanalizacji burzowej | - poprawa bezpieczeństwa mieszkańców | 1 500 000 zł | Budżet gminy, PROW, inne środki zewnętrzne. |

Plan Odnowy Miejscowości Luszowice na lata 2010-2017

| | | | | | | |
|----|---|-----------|--|---|--|--|
| 3. | Modernizacja budynku Ochotniczej Straży Pożarnej i otoczenia | 2011-2014 | <p>a. Wymiana rynien i drenaż budynku (96 m rynien przy dachu i 30 m rynien spustowych; 50 m drenażu i przepompownia do Luszówki</p> <p>b. Wymiana ogrodzenia i montaż bram wjazdowych (300 mb ogrodzenia)</p> <p>c. Modernizacja centralnego ogrzewania i pieca ciepłej wody (wymiana pieców c.o. i ciepłej wody)</p> <p>d. Remont sanitariatów na parterze budynku (położenie płytek, wymiana umywalki i montaż kabin prysznicowych)</p> <p>e. Wymiana podłogi (wymiana paneli podłogowych)</p> <p>f. Zagospodarowanie</p> | <p>- poprawa bezpieczeństwa mieszkańców,</p> <p>- zwiększenie estetyki miejscowości poprzez zagospodarowanie przestrzeni publicznej,</p> <p>- zwiększenie funkcjonalności budynku,</p> <p>- stworzenie dodatkowego miejsca spotkań dla mieszkańców.</p> | <p>a. 25 000</p> <p>b. 40 000</p> <p>c. 60 000</p> <p>d. 8 000</p> <p>e. 20 000</p> <p>f. 15 000</p> | Środki własne, budżet gminy, PROW, inne środki zewnętrzne. |
|----|---|-----------|--|---|--|--|

Plan Odnowy Miejscowości Luszowice na lata 2010-2017

| | | | | | | |
|----|---|-------|--|--|------------|---|
| | | | terenu za remizą (wyrównanie terenu, nasadzenie roślin, instalacja zadaszenia, budowa miejsc parkingowych) | | | |
| 4. | Utworzenie przedszkola | | Adaptacja pomieszczeń w Szkole Podstawowej pod działalność dwuoddziałowego przedszkola. | - poprawa jakości życia mieszkańców - zwiększenie atrakcyjności osiedleńczej miejscowości poprzez rozbudowę infrastruktury społecznej, | 500 000 zł | Budżet gminy, PROW, inne środki zewnętrzne. |
| 5. | Zagospodarowanie terenów gminnych przy ul. Dygasińskiego | 2012- | Utworzenie parku rekreacyjnego, ścieżek rowerowo-piesznych, budowa boiska do piłki plażowej, budowa kąpieliska, na istniejącym placu zabaw wykonanie grilla z zadaszeniem i ławkami. Remont boisk do koszykówki i siatkówki. | - poprawa wizerunku Luszowic poprzez przestrzenne uporządkowanie centrum wsi, - integracja społeczności lokalnej poprzez stworzenie nowego miejsca spotkań, - zwiększenie atrakcyjności miejscowości dla | 500 000 zł | Budżet gminy, PROW, inne środki zewnętrzne. |

Plan Odnowy Miejscowości Luszowice na lata 2010-2017

| | | | | | | |
|----|---|-----------|---|---|--------------|--|
| | | | | mieszkańców jak i turystów, - zwiększenie bezpieczeństwa. | | |
| 6. | Przebudowa wiaduktu kolejowego na skrzyżowaniu linii kolejowej Kraków – Katowice i ul. 21 Stycznia | 2015 | - poszerzenie i podniesienie wiaduktu kolejowego, poszerzenie jezdni, budowa chodników. | - poprawa układu komunikacyjnego miejscowości, - zwiększenie bezpieczeństwa mieszkańców. | 4 000 000 zł | Środki własne, budżet gminy, budżet powiatu, PROW, inne środki zewnętrzne. |
| 7. | Remont i modernizacja pomieszczeń Filii MBP w Luszowicach | 2012-2013 | - odgrzybienie i osuszenie podłoża oraz wymiana podłogi w czytelnicy, korytarzu i pomieszczeniach toalety, - wymiana podłogi w wypożyczalni, - malowanie wszystkich pomieszczeń biblioteki. | - zapewnienie użytkownikom biblioteki funkcjonalnej, estetycznej i bezpiecznej przestrzeni. - poprawa funkcjonalności lokalu biblioteki - poprawa estetyki oraz bezpieczeństwa użytkownika lokalu - możliwość zainstalowania dodatkowych stanowisk komputerowych dla czytelników | 30 000 | Środki własne, budżet gminy, PROW, inne środki zewnętrzne. |

Plan Odnowy Miejscowości Luszowice na lata 2010-2017

| | | | | | | |
|-----|--|-----------|--|--|--------------|--|
| | | | | - możliwość organizacji imprez czytelniczych i edukacyjnych | | |
| 8. | Zagospodarowanie i ogrodzenie terenu szkoły | 2010-2011 | Wymiana starego ogrodzenia, wycinka starych drzew i samosiejek krzewów wzdłuż ogrodzenia, poszerzenie drogi dojazdowej, budowa parkingu, budowa parku zieleni przed szkołą | - poprawa bezpieczeństwa uczniów szkoły podstawowej. | 170 000 zł | Środki własne, budżet gminy, PROW, inne środki zewnętrzne. |
| 9. | Zagospodarowanie terenu przy ul. 21 stycznia, Sierszańskiej i Strażackiej | 2012 | Budowa parkingu, wytyczenie skwerów, remont przystanków | - poprawa estetyki i bezpieczeństwa centrum wsi - poprawa komunikacji drogowej i pieszej | 1 000 000 zł | Środki własne, budżet gminy, PROW, inne środki zewnętrzne. |
| 10. | Modernizacja budynku szkoły | 2012 | Przebudowa dachu na dwuspadowy, termomodernizacja budynku, budowa drenażu remont schodów wejściowych. Modernizacja C.O. w budynku szkoły. | - zwiększenie bezpieczeństwa uczniów oraz poprawa jakości świadczonych usług poprzez dostosowanie budynku szkoły do obowiązujących standardów. | 800 000 zł | Środki własne, budżet gminy, PROW, inne środki zewnętrzne. |

Plan Odnowy Miejscowości Luszowice na lata 2010-2017

| | | | | | | |
|-----|--|-----------|---|--|-----------|--|
| 11. | Modernizacja i rozbudowa budynku szatni sportowej przy boisku LKS Polonia | 2011-2014 | Usunięcie płyt azbestowych z dachu, pokrycie innym materiałem, wymiana części krokiew, ocieplenie stropu. | - aktywizacja społeczności lokalnej przez oddanie do jej użytku nowego, zmodernizowanego obiektu sportowego, - podwyższenie standardu bazy sportowej. | 40 000 zł | Środki własne, budżet gminy, PROW, inne środki zewnętrzne. |
| 12. | Budowa na boisku sportowym trybun dla publiczności | 2010-2015 | Wykonanie trwałego podłoża betonowego pod trybuny, dachu nad siedzeniami. | - podniesienie bezpieczeństwa oraz komfortu oglądania wydarzeń sportowych, organizowanych na stadionie, - zwiększenie zainteresowania mieszkańców tymi wydarzeniami | 70 000 zł | Środki własne, budżet gminy, PROW, inne środki zewnętrzne. |
| 13. | Remont i wykonanie odwodnienia boiska sportowego | 2011-2016 | Wykonanie 170 mb rowu i zamontowanie rur odpływowych oraz 7 studzienek rewizyjnych kanału i założenie rur-sączek. | - podwyższenie standardu bazy sportowej. - poprawa atrakcyjności osiedleńczej wsi poprzez rozbudowę infrastruktury sportowo – rekreacyjnej. | 55 000 zł | Środki własne, budżet gminy, PROW, inne środki zewnętrzne. |

Plan Odnowy Miejscowości Luszowice na lata 2010-2017

| | | | | | | |
|-----|--|-----------|---|---|--------------|--|
| 14. | Remont domkowej kapliczki przy ul. Strażackiej | 2011 | Wycinka drzew, remont dachu, elewacji i posadzki, wewnętrzna. | - zachowanie dziedzictwa kulturowego wsi dla przyszłych pokoleń, - ochrona zabytkowej kaplicy przed zniszczeniem. | 50 000 zł | |
| 15. | Remont i modernizacja ulic gminnych w Luszowicach | 2011-2017 | ul. Dunikowskiego, ul. Jeziorki. | - poprawa bezpieczeństwa mieszkańców, - poprawa sieci komunikacyjnej w miejscowości. | 1 500 000 zł | Budżet gminy, PROW, inne środki zewnętrzne. |
| 16. | Ogrodzenie posesji kościoła | 2011 | Budowa ogrodzenia i parkingu. | - poprawa jakości życia mieszkańców, - poprawa estetyki miejscowości. | 50 000 zł | |
| 17. | Budowa cmentarza | 2013 | Zakup działek pod cmentarz, ogrodzenie, oświetlenie i doprowadzenie wody, budowa parkingu. | - wzmacnianie tożsamości lokalnej poprzez kultywowanie pamięci przodków. | 400 000 zł | Budżet gminy, PROW, inne środki zewnętrzne. |
| 18. | Wytyczenie i promocja ścieżek przyrodniczych i szlaków rowerowych | 2011-2014 | Odnowa istniejących i budowa nowych szlaków rowerowych i ścieżek przyrodniczych, promocja ścieżek przyrodniczych, instalacja tablic informacyjnych. | - zwiększenie oferty sportowo – rekreacyjnej dla dzieci, młodzieży i dorosłych, - zwiększenie atrakcyjności turystycznej miejscowości. | 20 000 zł | Środki własne, budżet gminy, PROW, inne środki zewnętrzne. |

Plan Odnowy Miejscowości Luszowice na lata 2010-2017

| | | | | | | |
|---|---|-------------|---|---|-----------|--|
| 19. | Renowacja przydrożnych kapliczek | 2010 - 2015 | Odnowienie i konserwacja istniejących kapliczek. | - kultywowanie tradycji religijnych, - poprawa estetyki wsi, - ochrona dziedzictwa kulturowego regionu | 7 000 zł | Środki własne, budżet gminy, PROW, inne środki zewnętrzne. |
| ZADANIA AKTYWIZUJĄCE SPOŁECZNOŚĆ LOKALNĄ | | | | | | |
| 1. | Obchody 100-lecia Szkoły Podstawowej w Luszowicach | 2011 | Opracowanie monografii szkoły, organizacja obchodów rocznicy. | - zachowanie dziedzictwa kulturowego miejscowości, - integracja społeczności lokalnej, - promocja miejscowości. | 10 000 zł | Środki własne, budżet gminy, PROW, inne środki zewnętrzne. |
| 2. | Obchody 100-lecia OSP Luszowice | 2013 | Przygotowanie święta 100-lecia, wydanie folderu. | - zachowanie lokalnego dziedzictwa kulturalnego miejscowości przez podtrzymywanie pamięci o historii lokalnych organizacji społecznych. | 15 000 zł | Środki własne, budżet gminy, PROW, inne środki zewnętrzne. |
| 3. | Dożynki oraz inne imprezy kulturalno-sportowe | 2011-2017 | Zorganizowanie imprezy integracyjnej przy współpracy wszystkich stowarzyszeń, biblioteki i rady sołectkiej. | - kultywowanie tradycji lokalnych i ochrona dziedzictwa kulturowego poprzez zachowanie tradycyjnych obrzędów, - promocja integracji społecznej | 20 000 zł | Środki własne, budżet gminy, PROW, inne środki zewnętrzne. |

Plan Odnowy Miejscowości Luszowice na lata 2010-2017

| | | | | | | |
|----|---|-----------|--|--|-----------|--|
| | | | | mieszkańców. | | |
| 3. | Święto Niepodległości | 2010-2017 | Coroczna impreza organizowana przez klub sportowy i OSP. | - zachowanie tożsamości narodowej, - integracja społeczności lokalnej | 15 000 zł | Środki własne, budżet gminy, PROW, inne środki zewnętrzne. |
| 4. | Wesołe wakacje | 2011-2017 | Cykliczna akcja letnia dla dzieci z sołectwa Luszowice organizowana przez Miejską Bibliotekę Publiczną, KGW i OSP. | - aktywizacja młodzieży poprzez organizację imprez łączących naukę z zabawą, - promocja integracji społecznej. | 25 000 zł | Środki własne, budżet gminy, PROW, inne środki zewnętrzne. |
| 5. | Szkolenie komputerowe dla seniorów | 2011-2017 | Szkolenia w zakresie obsługi komputera i internetu dla osób starszych. | - aktywizacja intelektualna, psychiczna i społeczna osób starszych, - podtrzymywanie więzi społecznych i komunikacji międzyludzkiej wśród seniorów. | 25 000 zł | Środki własne, budżet gminy, PROW, inne środki zewnętrzne. |

4.3. WDRAŻANIE, MONITORING I AKTUALIZACJA PLANU ODNOWY MIEJSCOWOŚCI.

Wdrożenie Planu Odnowy Miejscowości rozpocznie się poprzez uchwalenie go przez Zebranie Wiejskie oraz zatwierdzenie uchwałą Rady Miejskiej w Chrzanowie. Projekty wdrażane będą przez podmioty, w których kompetencji się znajdują.

Monitoring Planu Odnowy Miejscowości Luszowice będzie prowadzony w celu dostarczenia informacji o postępie realizacji i efektywności wdrażania projektów zawartych w dokumencie. Monitorowanie każdego przedsięwzięcia polegać będzie na systematycznym zbieraniu i ocenie informacji rzeczowych (monitoring rzeczowy) i finansowych (monitoring finansowy).

Monitoring rzeczowy dostarcza danych, obrazujących postęp we wdrażaniu Planu oraz umożliwiających ocenę jego wykonania w odniesieniu do ustalonych celów.

Monitoring rzeczowy odbywa się w oparciu o skwantyfikowane dane obrazujące postęp we wdrażaniu Planu podzielone na:

1. wskaźniki produktu odnoszą się do rzeczowych efektów działalności. Są to efekty, które osiągamy bezpośrednio na skutek wydatkowania środków, liczone w jednostkach materialnych np. długości dróg, liczby budynków poddanych renowacji.
2. wskaźniki rezultatu - odpowiadają one bezpośrednim i natychmiastowym efektem wynikającym z realizacji Planu. Są logicznie powiązane ze wskaźnikami produktu. Mogą przyjmować postać wskaźników materialnych (np. liczba mieszkańców objętych projektem) lub finansowych (np. zmniejszenie nakładów na bieżące remonty obiektów zabytkowych).
3. wskaźniki oddziaływania - obrazują konsekwencje realizacji Planu Odnowy Miejscowości wykraczające poza natychmiastowe efekty.

Monitoring finansowy dostarcza danych, dotyczących finansowych aspektów realizacji Planu Odnowy Miejscowości, będących podstawą do oceny sprawności wydatkowania przeznaczonych na niego środków. Monitoring polegać będzie na porównaniu faktycznego wydatkowania środków z wcześniej planowanym.

W monitorowanie zaangażowana będzie przede wszystkim nieformalna Grupa Odnowy Miejscowości, w której skład wchodzi przedstawiciele społeczności lokalnej, członkowie Rady Sołeckiej z sołtysem na czele oraz wszystkie osoby zainteresowane rozwojem miejscowości (zob. Załącznik nr 1).

W miarę realizacji kolejnych zadań i zmiany warunków społeczno - gospodarczych, pojawiania się nowych możliwości finansowania Plan Odnowy Miejscowości będzie aktualizowany z możliwością zmiany hierarchii realizacji zadań.

W celu upowszechniania informacji na temat Planu Odnowy Miejscowości Luszowice, jego zamierzeń, celów i rezultatów prowadzone będą działania promocyjno – informacyjne poprzez:

- internet – www.chrzanow.pl, strony członków Grupy Odnowy Miejscowości m.in.: biblioteki, DPS –u, szkoły.
- prasę lokalną,
- spotkania z mieszkańcami (zebrania wiejskie)
- działalność i imprezy organizowane przez instytucje i organizacje społeczne (biblioteka, szkoła, kościół, stowarzyszenia działające na terenie Luszowic).

ZALĄCZNIK NR 1

Skład Grupy Odnowy Miejscowości:

1. Jadwiga Pietrzyk – OSP Luszowice (lider)
2. Ryszard Śledziński – Rada Sołecka
3. Tadeusz Głowacz – LKS Polonia Luszowice
4. Janina Tarka – Rada Sołecka
5. Prakseda Kasprzyk– Koło Gospodyń Wiejskich
6. Bożena Cupiał-Barczyk – MBP Chrzanów, Filia nr 8
7. Agata Zaleska -SP Luszowice
8. Ks. Józef Szlachta – Parafia św. Anny w Luszowicach
9. Józef Hudzik – Sołtys
10. Rafał Dzyr – Stowarzyszenia Eko-Lu w Luszowicach
11. Damian Hudzik – Rada Sołecka
12. Piotr Mijas – Rada Sołecka

ZAŁĄCZNIK NR 2 - ZDJĘCIA



Budynek OSP w Luszowicach



Szkoła Podstawowa w Luszowicach



Plac Zabaw przy ul. Dygasińskiego



Osadnik



Krzyż przy zbiegu ulic Skotnica, K. Marcinkowskiego i St. Przybyszewskiego



Kaplica p.w. niepokalanego poczęcia Najświętszej Marii Panny i św. Anny

BIBLIOGRAFIA

I. Literatura:

„Chrzanów. Studia z dziejów miasta i regionu do roku 1939”, Muzeum w Chrzanowie im. Ireny i Mieczysława Mazarakich, Chrzanów 1998

S. Polaczek „Powiat Chrzanowski w W. Ks. Krakowskim”, Rada Powiatowa Chrzanów, Chrzanów, 1914

J. Adamczyk, B. Graboń, Z. Mazur, „Przydrożne kapliczki, krzyże i figury. Balin, Luszowice, Okradziejówka, Płaza, Pogorzyce, Żrebce”, Muzeum w Chrzanowie im. Ireny i Mieczysława Mazarakich, Chrzanów, 2005

„Ścieżki przyrodnicze Gminy Chrzanów”, Urząd Miejski w Chrzanowie, Referat Promocji i Rozwoju, Chrzanów, 2009

M. Szuwarzyński „Wyznaczenie i charakterystyka obiektów związanych z wydobywaniem i przetwarzaniem surowców mineralnych na terenie Gminy Chrzanów”, opracowanie na zlecenie Urzędu Miejskiego w Chrzanowie, Kraków, 2007

B. Domański, W. Jarczewski (red.), „Klimat inwestycyjny w województwie małopolskim”, Urząd Marszałkowski Województwa Małopolskiego, Departament Gospodarki i Infrastruktury, Kraków, 2006

B. Domański, J. Działek, J. Górecki, K. Gwosdz, K. Janas, W. Jarczewski, A. Kocaj, G. Micek, T. Padło, „Inwestycje zagraniczne w Małopolsce, 2007”, Urząd Marszałkowski Województwa Małopolskiego- Departament Transportu, Gospodarki i Infrastruktury, Kraków, 2008

II. Teksty źródłowe:

Inwentaryzacja aktualnych zasobów oraz waloryzacja flory i fauny obszaru Gminy Chrzanów, Zakład Badań i Pomiarów Ekologicznych, Kraków, 1996

Studium uwarunkowań i kierunków zagospodarowania przestrzennego gminy Chrzanów, Urząd Miejski w Chrzanowie, 1997.

Strategia rozwoju Gminy Chrzanów na lata 2004 – 2015

Lokalna Strategia Rozwoju dla Lokalnej Grupy Działania “Partnerstwo na Jurze”, 2008

III. Źródła internetowe:

www.chrzanow.pl - Miejski Serwis Informacyjny Chrzanowa

www.stat.gov.pl/bdr_n/app/strona.indeks- bank danych Regionalnych GUS

Koordinacja i opracowanie:
Referat Promocji i Rozwoju
Anna Siewiorek
Mirosława Starzycka
Urząd Miejski w Chrzanowie
Aleja Henryka 20
32-500 Chrzanów
Kontakt:
e-mail: promocja@chrzanow.pl
Tel.: 32 75 85 146, 148